



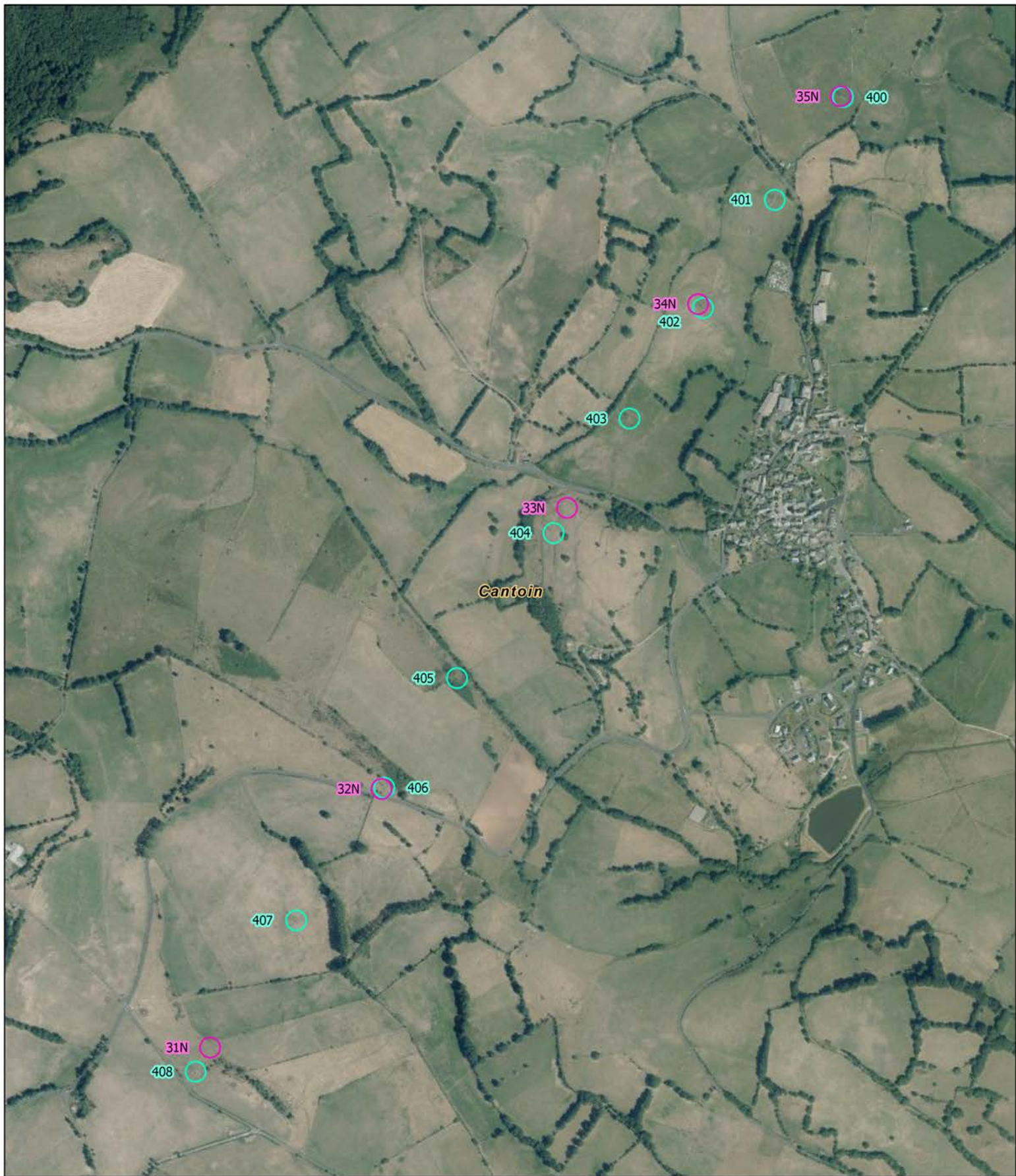
<p>○ Observation de flore</p> <p>PR : Protection régionale PN : Protection nationale</p>	<p>Niveau d'enjeu</p> <ul style="list-style-type: none"> Très fort (absent) Fort Assez fort Moyen Faible 	<ul style="list-style-type: none"> Aire d'étude de la construction des nouveaux supports Aire d'étude de la dépose des supports existants Limite communale 		<p>N</p> <p>0 100 200</p> <p>Mètres</p> <p>ECOSPHERE, RTE, 2022</p> <p>Source : Fond IGN ©</p>
--	---	--	--	--



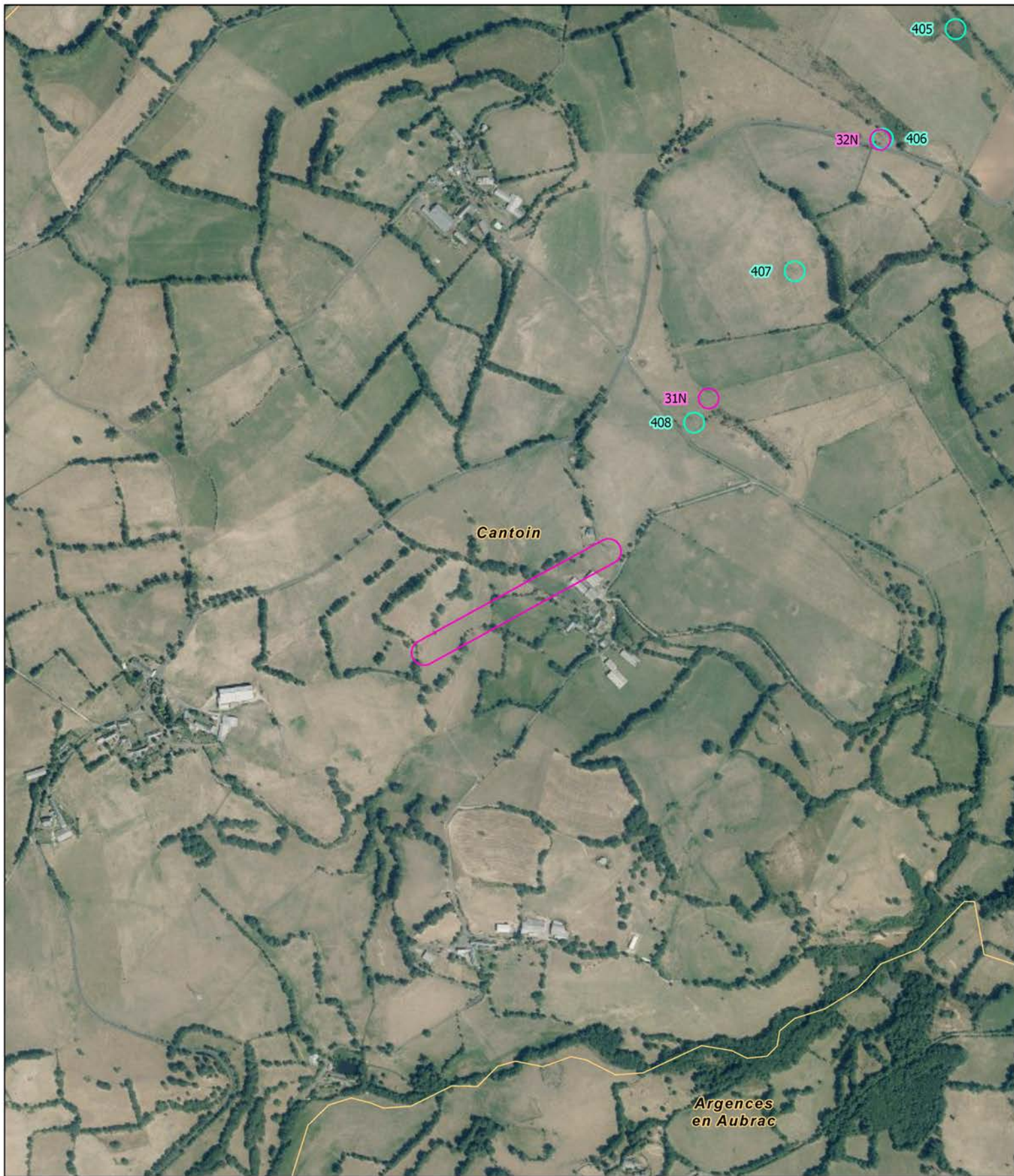
<p>○ Observation de flore</p> <p>PR : Protection régionale PN : Protection nationale</p>	<p>Niveau d'enjeu</p> <ul style="list-style-type: none"> Très fort (absent) Fort Assez fort Moyen Faible 	<ul style="list-style-type: none"> Aire d'étude de la construction des nouveaux supports Aire d'étude de la dépose des supports existants Limite communale 		<p style="text-align: center;">N</p> <p style="text-align: center;">0 100 200</p> <p style="text-align: center;">Mètres</p> <p style="text-align: center;">ECOSPHERE, RTE, 2022</p> <p style="text-align: center;">Source : Fond IGN ©</p>
--	---	--	--	--



<p>○ Observation de flore</p> <p>PR : Protection régionale PN : Protection nationale</p>	<p><u>Niveau d'enjeu</u></p> <p>Très fort (absent)</p> <p>Fort</p> <p>Assez fort</p> <p>Moyen</p> <p>Faible</p>	<p>□ Aire d'étude de la construction des nouveaux supports</p> <p>□ Aire d'étude de la dépose des supports existants</p> <p>□ Limite communale</p>		<p>N</p> <p>0 100 200</p> <p>Mètres</p> <p>ECOSPHERE, RTE, 2022</p> <p>Source : Fond IGN ©</p>
--	---	--	--	--

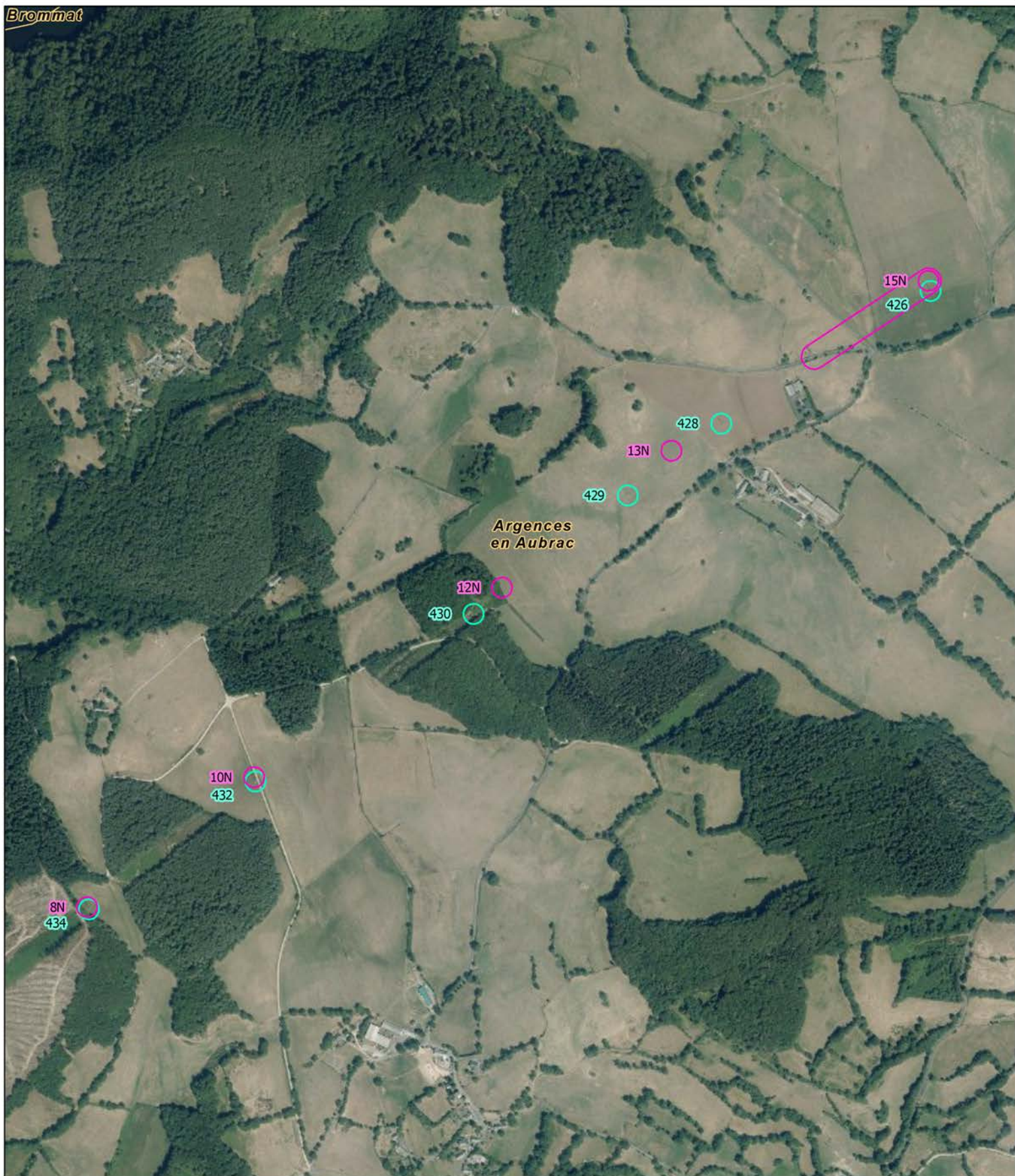


<p>○ Observation de flore</p> <p>PR : Protection régionale PN : Protection nationale</p>	<p>Niveau d'enjeu</p> <ul style="list-style-type: none"> Très fort (absent) Fort Assez fort Moyen Faible 	<ul style="list-style-type: none"> Aire d'étude de la construction des nouveaux supports Aire d'étude de la dépose des supports existants Limite communale 		<p style="text-align: center;">N</p> <p style="text-align: center;">0 100 200 Mètres</p> <p style="text-align: center;">ECOSPHERE, RTE, 2022</p> <p style="text-align: center;">Source : Fond IGN ©</p>
--	---	--	--	---

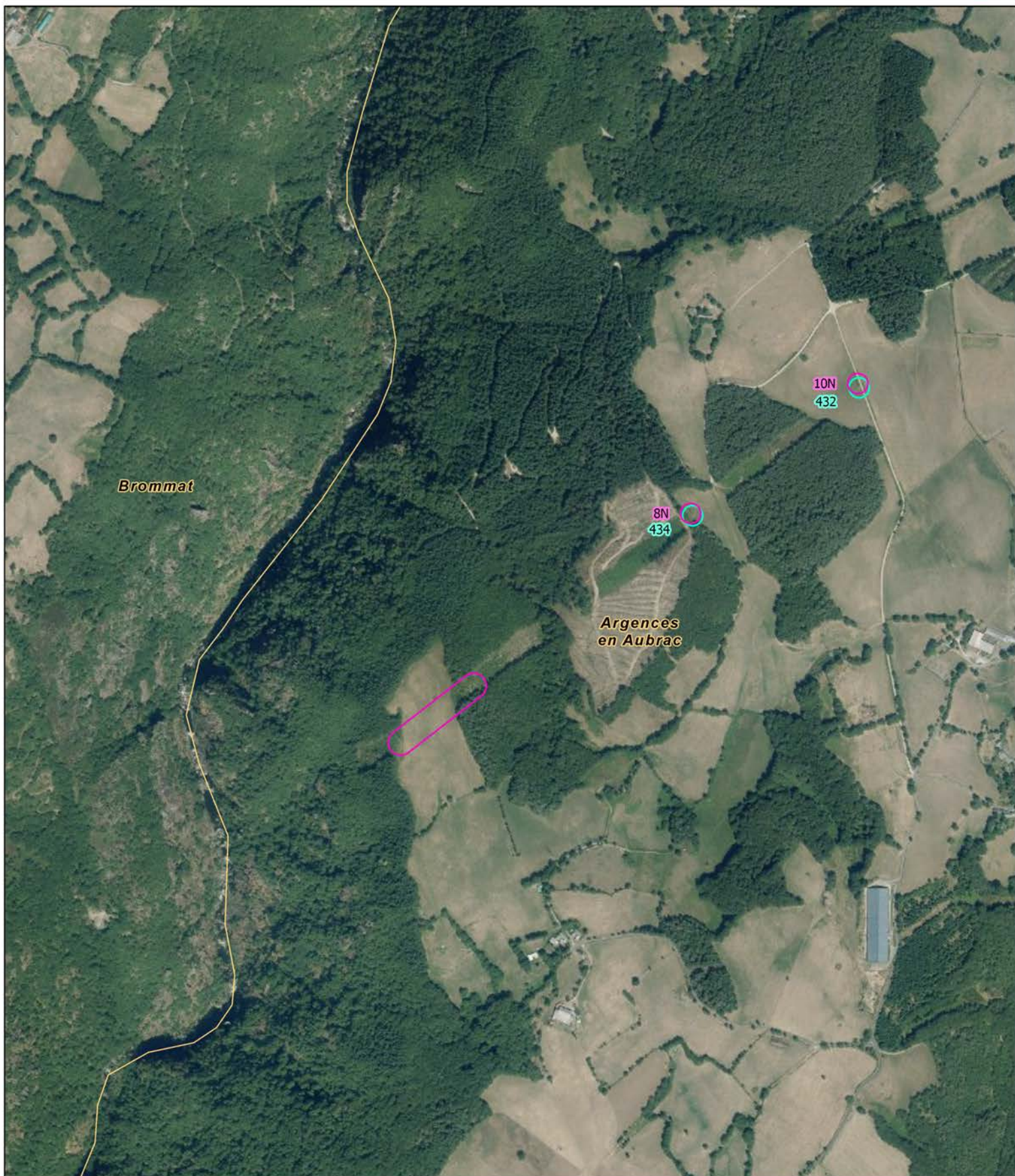


<p>○ Observation de flore</p> <p>PR : Protection régionale PN : Protection nationale</p>	<p>Niveau d'enjeu</p> <ul style="list-style-type: none"> Très fort (absent) Fort Assez fort Moyen Faible 	<ul style="list-style-type: none"> Aire d'étude de la construction des nouveaux supports Aire d'étude de la dépose des supports existants Limite communale 		<p style="text-align: center;">N</p> <p style="text-align: center;">0 100 200</p> <p style="text-align: center;">Mètres</p> <p style="text-align: center;">ECOSPHERE, RTE, 2022</p> <p style="text-align: center;">Source : Fond IGN ©</p>
--	---	--	--	--

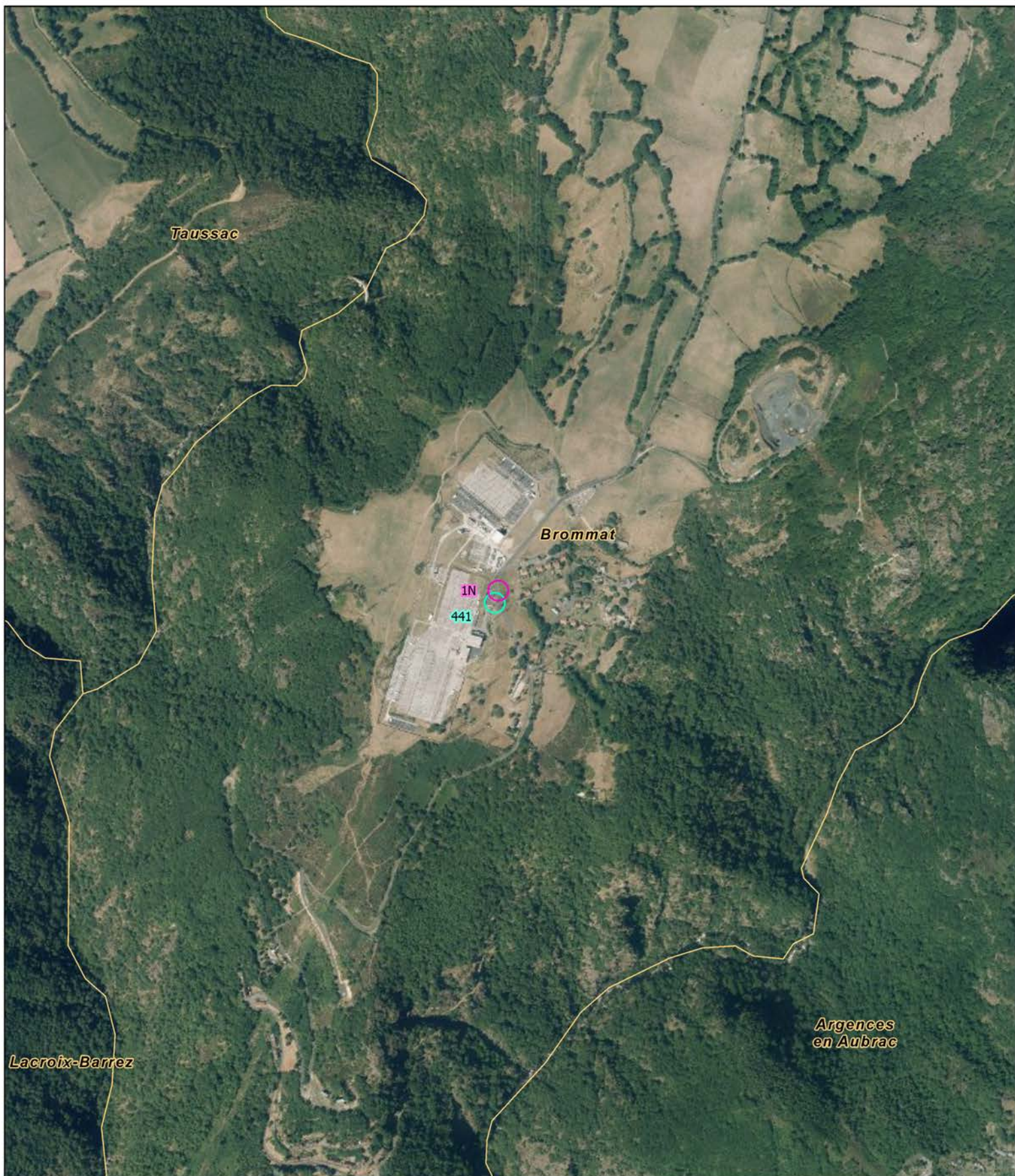
Brommat



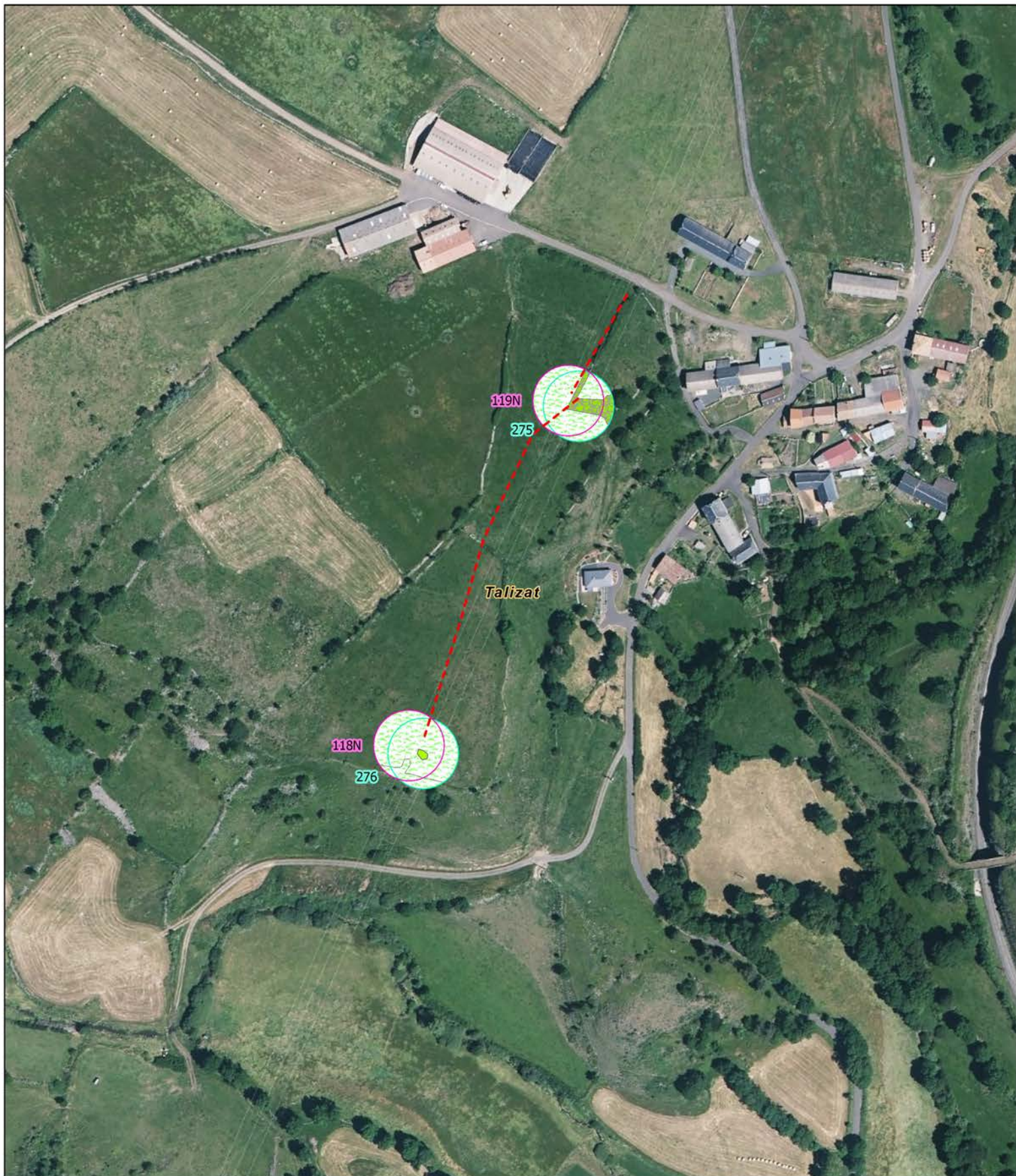
<p>○ Observation de flore</p> <p>PR : Protection régionale PN : Protection nationale</p>	<p>Niveau d'enjeu</p> <ul style="list-style-type: none"> Très fort (absent) Fort Assez fort Moyen Faible 	<ul style="list-style-type: none"> Aire d'étude de la construction des nouveaux supports Aire d'étude de la dépose des supports existants Limite communale 		<p>N</p> <p>0 100 200</p> <p>Mètres</p> <p>ECOSPHERE, RTE, 2022</p> <p>Source : Fond IGN ©</p>
--	---	--	--	--



<p>○ Observation de flore</p> <p>PR : Protection régionale PN : Protection nationale</p>	<p>Niveau d'enjeu</p> <ul style="list-style-type: none"> Très fort (absent) Fort Assez fort Moyen Faible 	<ul style="list-style-type: none"> Aire d'étude de la construction des nouveaux supports Aire d'étude de la dépose des supports existants Limite communale 		<p style="text-align: center;">N</p> <p style="text-align: center;">0 100 200 Mètres</p> <p style="text-align: center;">ECOSPHERE, RTE, 2022</p> <p style="text-align: center;">Source : Fond IGN ©</p>
--	---	--	--	---



<p>○ Observation de flore</p> <p>PR : Protection régionale PN : Protection nationale</p>	<p>Niveau d'enjeu</p> <ul style="list-style-type: none"> Très fort (absent) Fort Assez fort Moyen Faible 	<ul style="list-style-type: none"> Aire d'étude de la construction des nouveaux supports Aire d'étude de la dépose des supports existants Limite communale 		<p style="text-align: center;">N</p> <p style="text-align: center;">0 100 200 Mètres</p> <p style="text-align: center;">ECOSPHERE, RTE, 2022</p> <p style="text-align: center;">Source : Fond IGN ©</p>
--	---	--	--	---


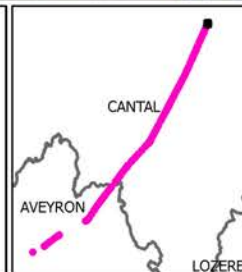


--- Accès

Typologie d'habitat

- Fourré médio-européen sur sols riches
- Fourré médio-européen sur sols riches x Muret
- Prairie pâturée collinéenne

- Aire d'étude de la construction des nouveaux supports
- Aire d'étude de la dépose des supports existants
- Limite communale




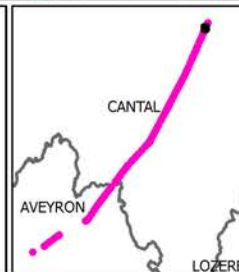


--- Accès

Typologie d'habitat

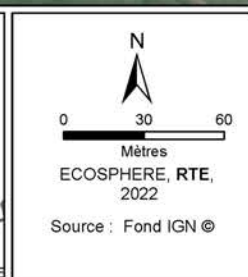
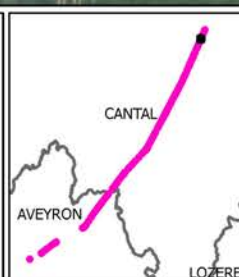
- Fourré médio-européen sur sols riches
- Prairie fauchée mésotrophile collinéenne
- Prairie pâturée collinéenne

- Aire d'étude de la construction des nouveaux supports
- Aire d'étude de la dépose des supports existants
- Limite communale



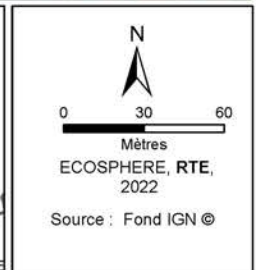
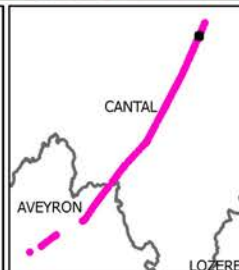


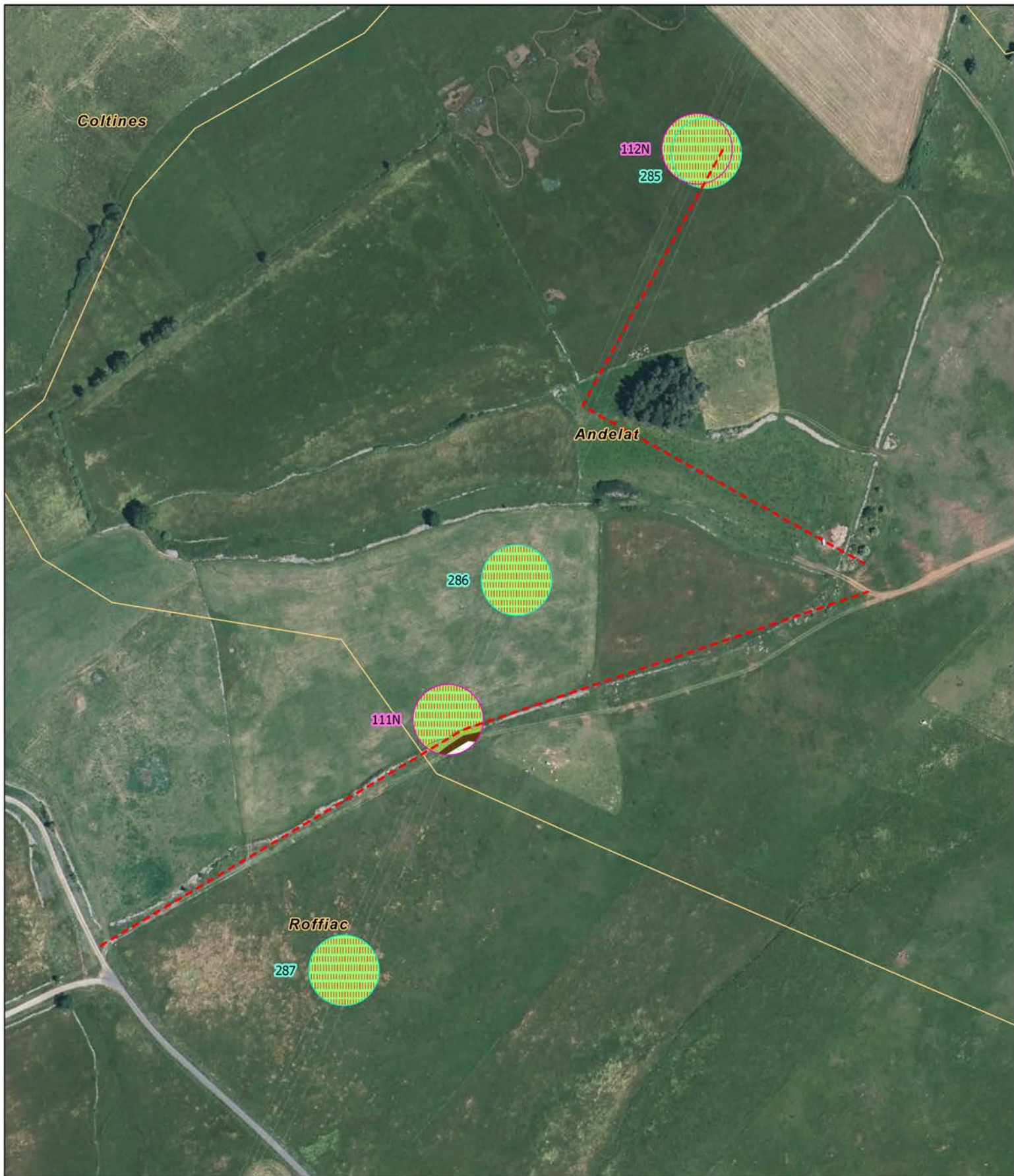
<p>--- Accès</p> <p>Typologie d'habitat</p> <p> Fourré médio-européen sur sols riches</p> <p> Fourré médio-européen sur sols riches x Muret</p>	<p> Pelouse vivace neutroclinophile de l'étage montagnard</p> <p> Prairie mésohygrophile acidoclinophile</p> <p> Prairie pâturée collinéenne</p>	<p> Aire d'étude de la construction des nouveaux supports</p> <p> Aire d'étude de la dépose des supports existants</p> <p> Limite communale</p>
--	--	---



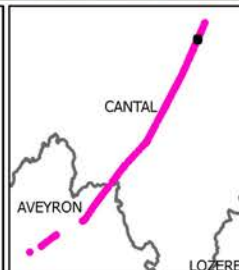


<p>--- Accès</p> <p>Typologie d'habitat</p> <ul style="list-style-type: none"> Fourré médio-européen sur sols riches Fourré médio-européen sur sols riches x Muret Pelouse vivace neutroclinophile de l'étage montagnard Prairie fauchée mésotrophile collinéenne 	<ul style="list-style-type: none"> Aire d'étude de la construction des nouveaux supports Aire d'étude de la dépose des supports existants Limite communale
--	--





<p>--- Accès</p> <p>Typologie d'habitat</p> <ul style="list-style-type: none"> Chemin agricole Fourré médio-européen sur sols riches x Muret Prairie fauchée mésotrophile collinéenne 	<p> Prairie pâturée eutrophile</p>	<p> Aire d'étude de la construction des nouveaux supports</p> <p> Aire d'étude de la dépose des supports existants</p> <p> Limite communale</p>
--	------------------------------------	---

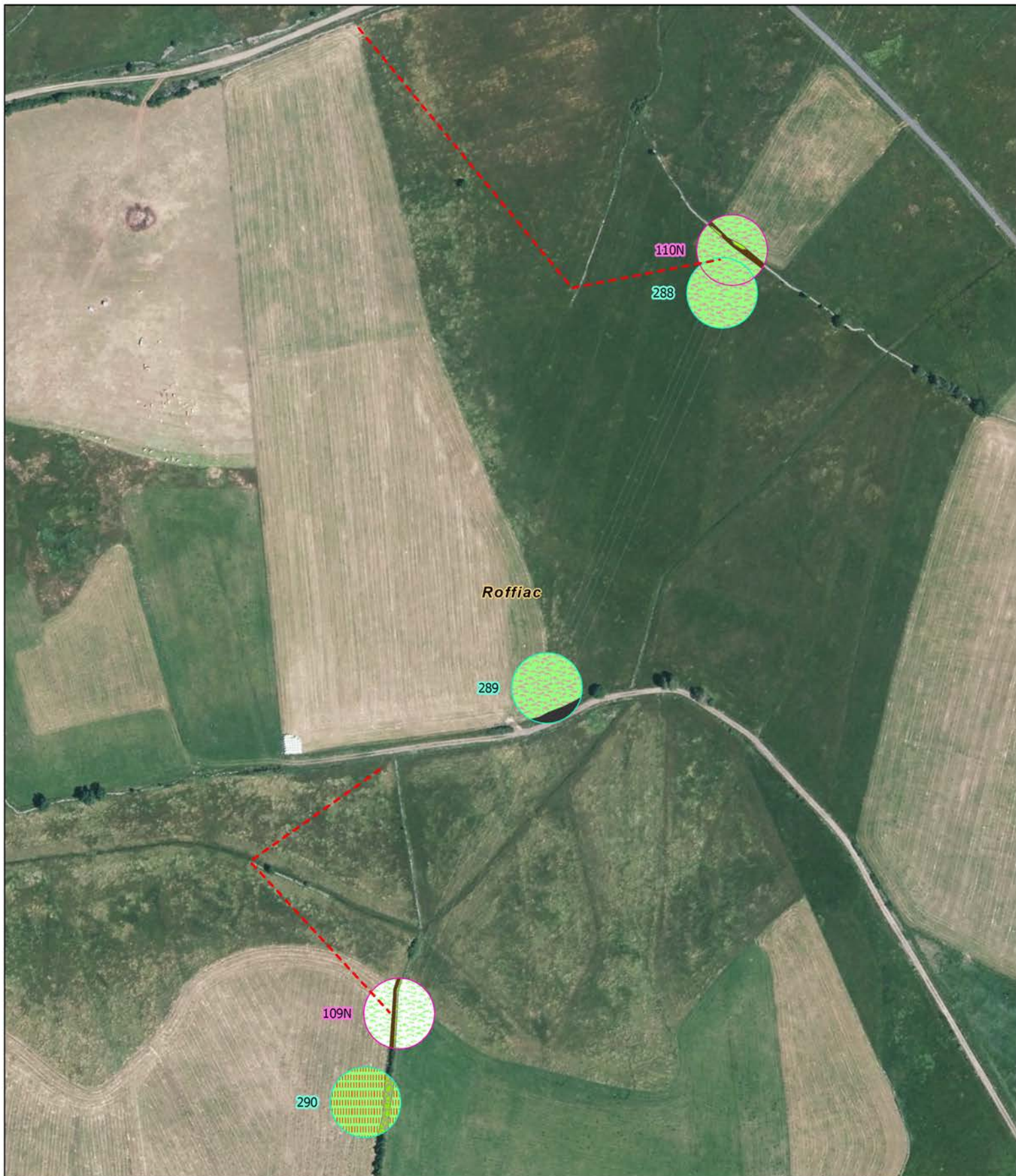


N

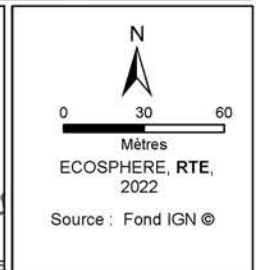
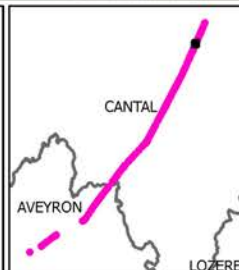
0 30 60
Mètres

ECOSPHERE, RTE,
2022

Source : Fond IGN ©

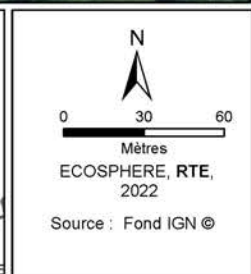
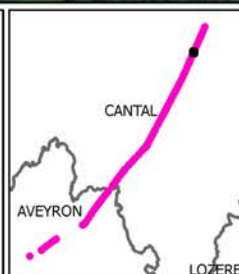


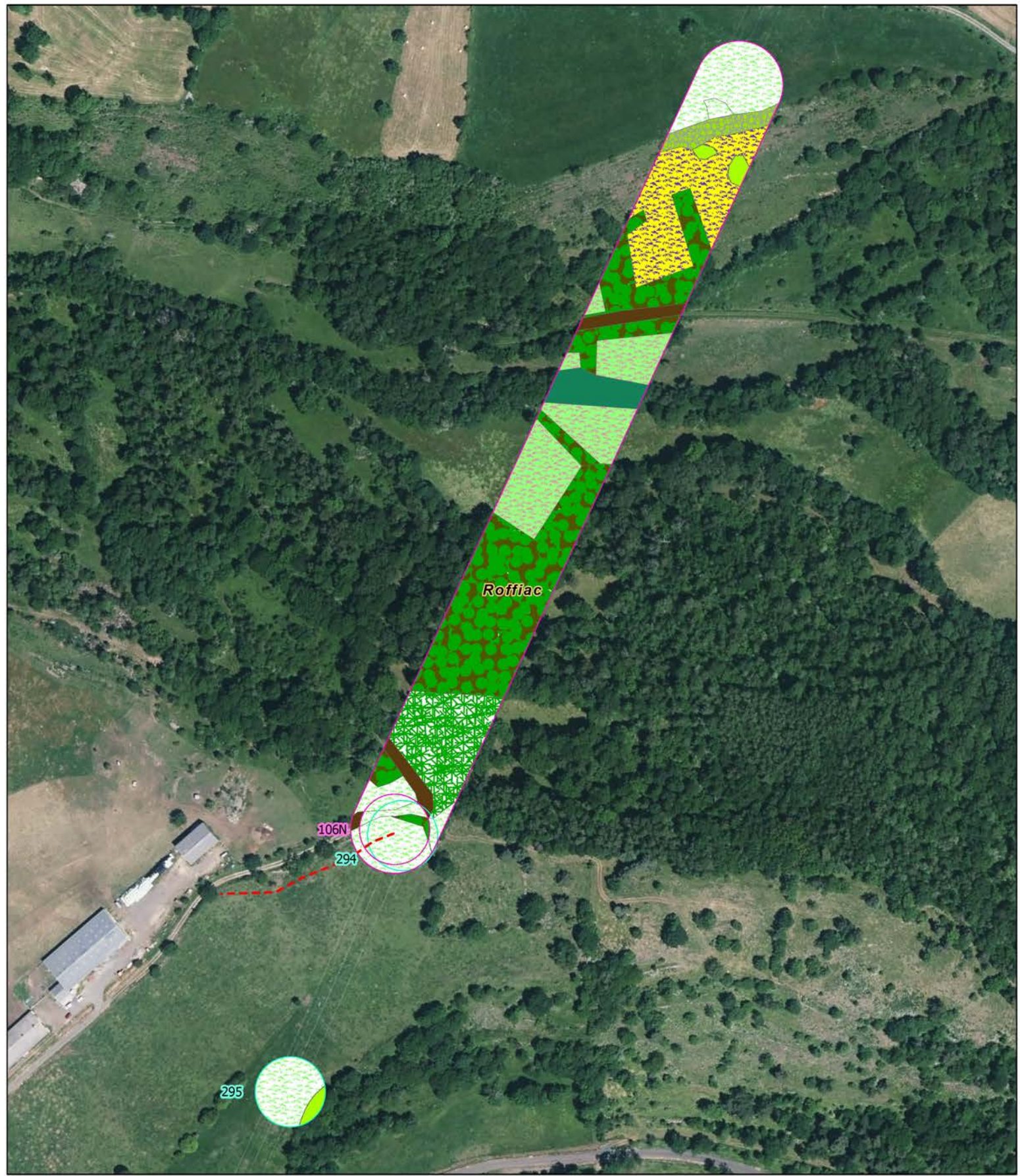
<p>--- Accès</p> <p>Typologie d'habitat</p> <ul style="list-style-type: none"> Chemin agricole Fourré médio-européen sur sols riches Fourré médio-européen sur sols riches x Muret 	<ul style="list-style-type: none"> Prairie fauchée mésotrophile collinéenne Prairie mésohygrophile acidiphile Prairie pâturée collinéenne Voirie 	<ul style="list-style-type: none"> Aire d'étude de la construction des nouveaux supports Aire d'étude de la dépose des supports existants Limite communale
---	--	--




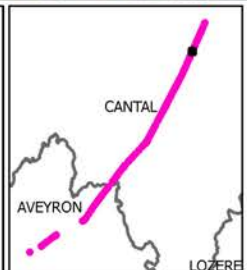



<ul style="list-style-type: none"> - - - Accès Typologie d'habitat Chemin agricole Fourré médio-européen sur sols riches Fourré médio-européen sur sols riches x Muret Hêtraie sapinière humide neutrophile Ourlet mésophile Pelouse vivace mésoxérophile, submontagnarde Prairie mésohygrophile acidiphile Prairie pâturée collinéenne 	<ul style="list-style-type: none"> Prairie pâturée eutrophile Voirie Aire d'étude de la construction des nouveaux supports Aire d'étude de la dépose des supports existants Limite communale
--	---





<ul style="list-style-type: none"> - - - Accès Typologie d'habitat Chemin agricole Coupe forestière récente Forêt riveraine sur sols inondés Fourré médio-européen sur sols riches Fourré médio-européen sur sols riches x Muret Hêtraie sapinière humide neutrophile Pelouse vivace mésoxérophile, submontagnarde Prairie mésohygrophile acidoclinophile Prairie pâturée collinéenne 	<ul style="list-style-type: none"> Aire d'étude de la construction des nouveaux supports Aire d'étude de la dépose des supports existants Limite communale
---	--




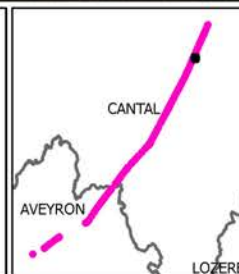


Typologie d'habitat

- Boisement acidophile dominé par le Chêne
- Formation à Genêt à balais collinéenne
- Fourré médio-européen sur sols riches


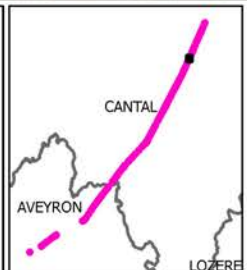
- Prairie fauchée mésotrophile collinéenne
- Prairie pâturée collinéenne
- Prairie pâturée eutrophile
- Voirie

- Aire d'étude de la construction des nouveaux supports
- Aire d'étude de la dépose des supports existants
- Limite communale



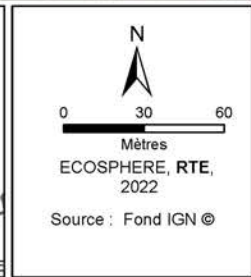
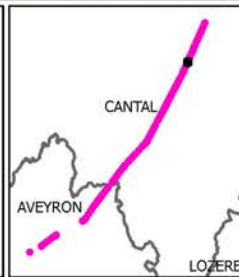


Accès	Friche agricole	Prairie pâturée eutrophile
Typologie d'habitat	Habitat résidentiel dispersé	Voirie
Chemin agricole	Haie d'espèce indigène fortement gérée	Aire d'étude de la construction des nouveaux supports
Fourré médio-européen sur sols riches	Monoculture extensive	Aire d'étude de la dépose des supports existants
Fourré médio-européen sur sols riches x Muret	Prairie fauchée mésotrophile collinéenne	Limite communale





<p>--- Accès</p> <p>Typologie d'habitat</p> <p> Chemin agricole</p> <p> Fourré médio-européen sur sols riches x Muret</p>	<p> Pelouse vivace neutroclinophile de l'étage montagnard</p> <p> Prairie fauchée mésotrophile collinéenne</p> <p> Prairie pâturée eutrophile</p>	<p> Aire d'étude de la construction des nouveaux supports</p> <p> Aire d'étude de la dépose des supports existants</p> <p> Limite communale</p>
--	---	---




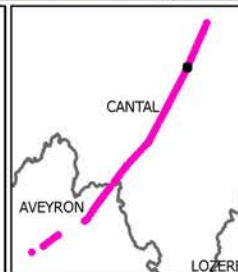


Typologie d'habitat

- Fourré médio-européen sur sols riches x Muret
- Haie d'espèce indigène riche en espèces
- Monoculture extensive

- Pelouse vivace neutroclinophile de l'étage montagnard
- Prairie fauchée mésotrophile collinéenne
- Prairie pâturée collinéenne

- Aire d'étude de la construction des nouveaux supports
- Aire d'étude de la dépose des supports existants
- Limite communale


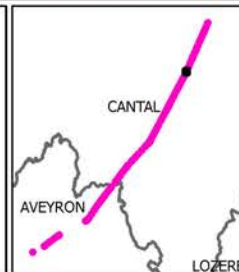




Typologie d'habitat

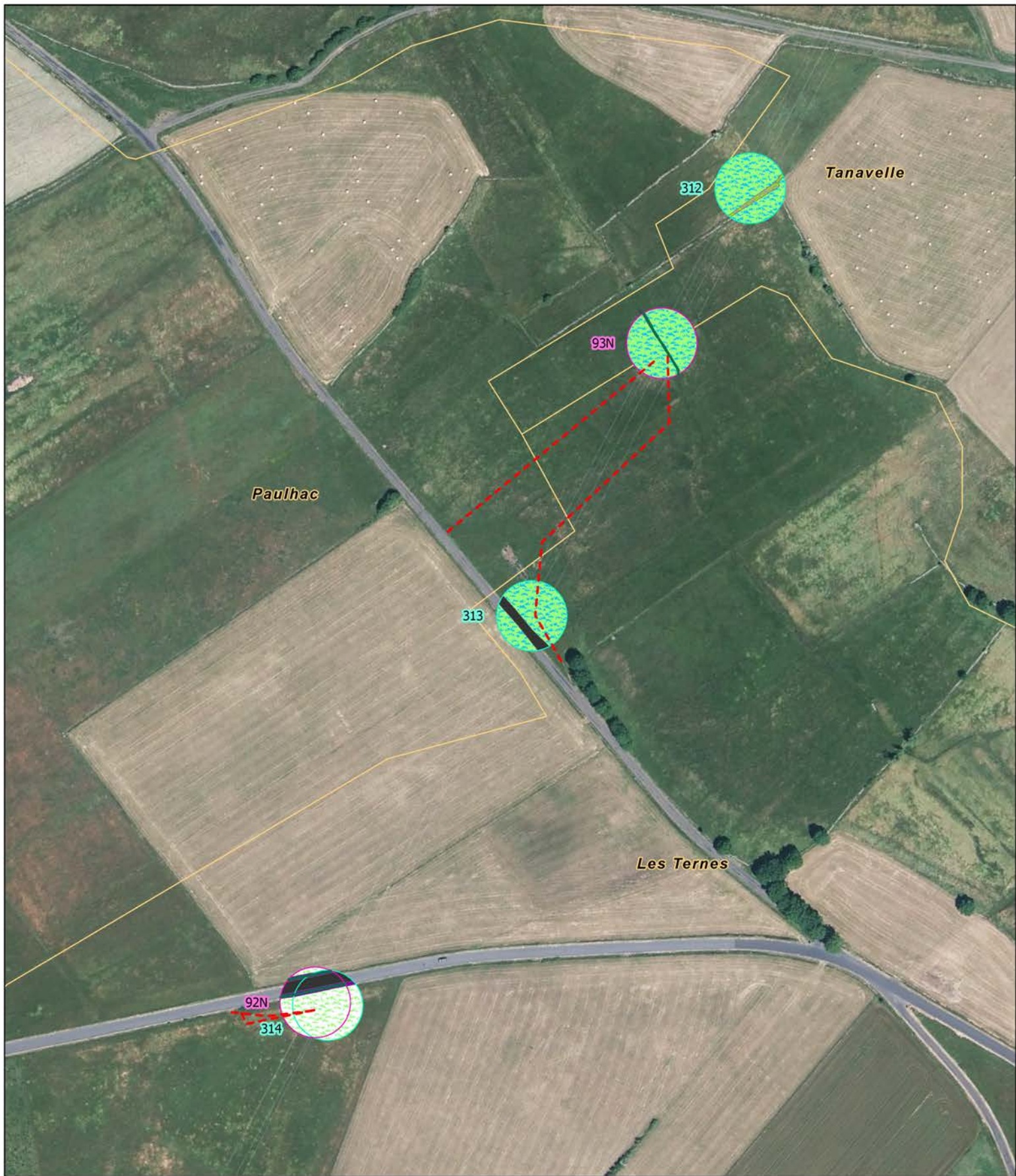
- Chemin agricole
- Friche agricole
- Monoculture extensive
- Ourlet mésophile
- Prairie pâturée collinéenne

- Aire d'étude de la construction des nouveaux supports
- Aire d'étude de la dépose des supports existants
- Limite communale

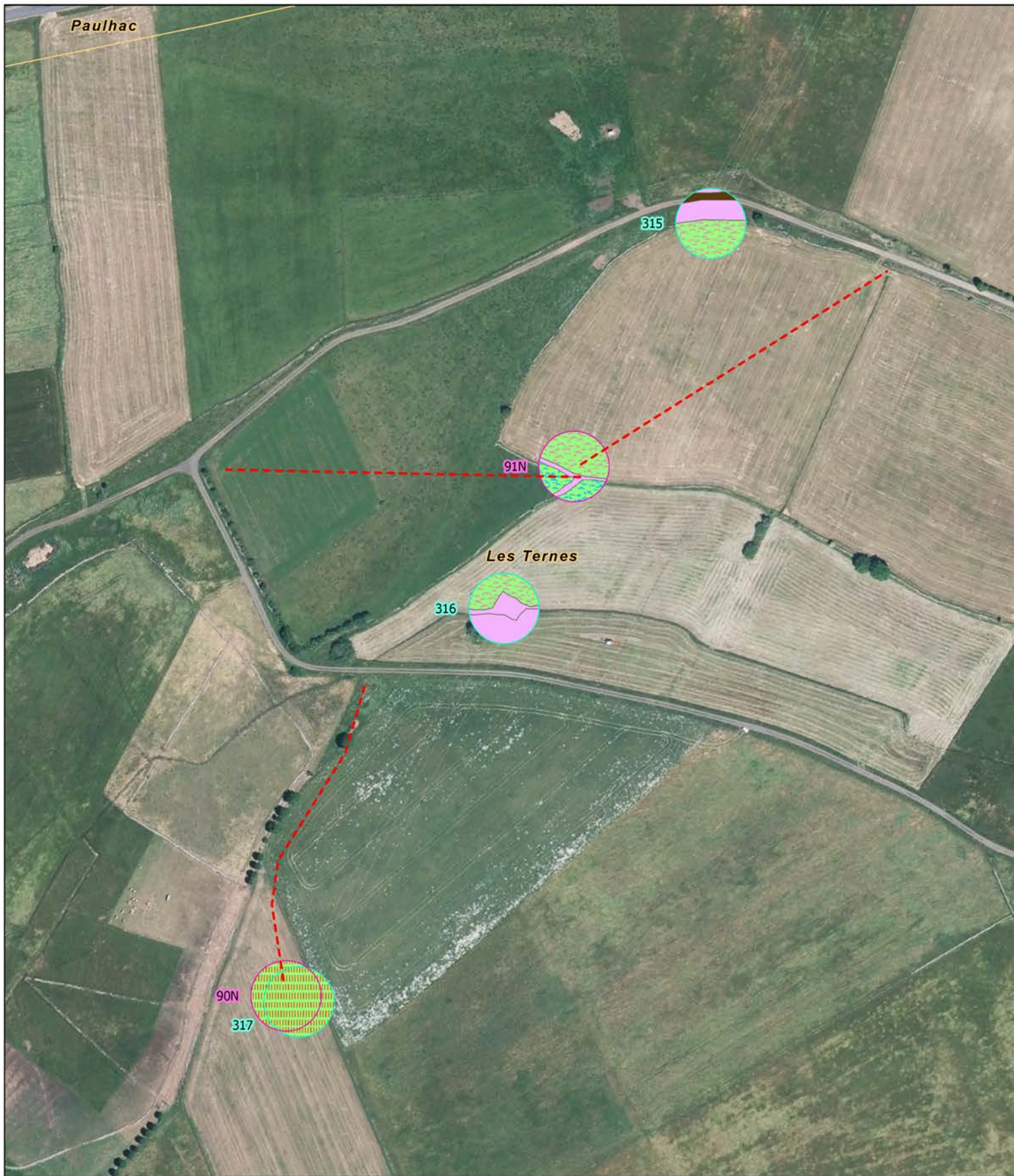




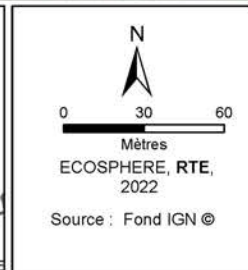
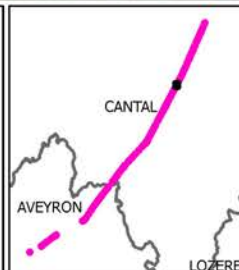
<p>--- Accès</p> <p>Typologie d'habitat</p> <p>Affleurement et rochers érodés et végétation clairsemée</p> <p>Fourré médio-européen sur sols riches x Muret</p>	<p>Haie d'espèce indigène riche en espèces</p> <p>Pelouse vivace neutroclinophile de l'étage montagnard</p> <p>Prairie fauchée mésotrophile collinéenne</p> <p>Prairie pâturée collinéenne</p>	<p>Prairie pâturée eutrophile</p> <p>Aire d'étude de la construction des nouveaux supports</p> <p>Aire d'étude de la dépose des supports existants</p> <p>Limite communale</p>		<p>Source : Fond IGN ©</p>
--	--	--	--	----------------------------




<p>Fossé et végétation associées aux prairies mésohygrophile acidoclinophile</p> <p>--- Accès</p> <p><u>Typologie d'habitat</u></p> <p>Fourré médio-européen sur sols riches x Muret</p>	<p>Ourlet mésophile</p> <p>Prairie humide subatlantique montagnarde</p> <p>Prairie pâturée collinéenne</p> <p>Voirie</p>	<p>Aire d'étude de la construction des nouveaux supports</p> <p>Aire d'étude de la dépose des supports existants</p> <p>Limite communale</p>		<p>N</p> <p>0 30 60</p> <p>Mètres</p> <p>ECOSPHERE, RTE, 2022</p> <p>Source : Fond IGN ©</p>
--	--	--	--	--

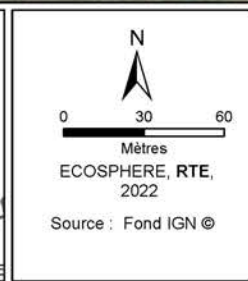
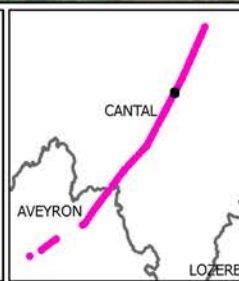


<p>--- Accès</p> <p>Typologie d'habitat</p> <p> Chemin agricole</p> <p> Fossé et végétation associée aux prairies mésohygrophile acidoclinophile</p>	<p> Prairie fauchée mésotrophile collinéenne</p> <p> Prairie humide subatlantique montagnarde</p> <p> Prairie mésohygrophile acidoclinophile</p>	<p> Aire d'étude de la construction des nouveaux supports</p> <p> Aire d'étude de la dépose des supports existants</p> <p> Limite communale</p>
---	--	---




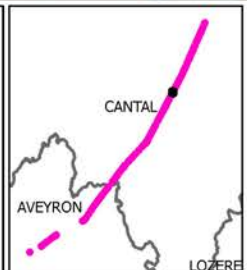


<p>--- Accès</p> <p>Typologie d'habitat</p> <ul style="list-style-type: none"> Ourlet mésophile x Muret Prairie fauchée mésotrophile collinéenne Prairie mésohygrophile acidiphile 	<ul style="list-style-type: none"> Prairie pâturée collinéenne Voirie 	<ul style="list-style-type: none"> Aire d'étude de la construction des nouveaux supports Aire d'étude de la dépose des supports existants Limite communale
---	---	--



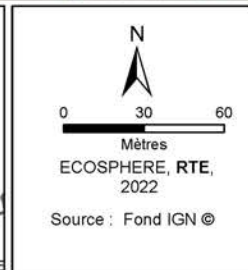
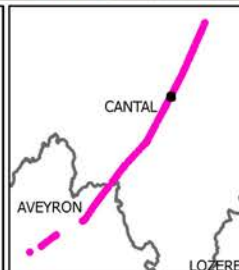


<p>--- Accès</p> <p>Typologie d'habitat</p> <p>Fossé et végétation associée aux prairies mésohygrophile acidiphile</p> <p>Ourllet mésophile x Muret</p>	<p>Prairie humide subatlantique montagnarde</p> <p>Prairie pâturée collinéenne</p>	<p>Aire d'étude de la construction des nouveaux supports</p> <p>Aire d'étude de la dépose des supports existants</p> <p>Limite communale</p>
--	--	--





<p>--- Accès</p> <p>Typologie d'habitat</p> <ul style="list-style-type: none"> Chemin agricole Fourré médio-européen sur sols riches x Muret Monoculture extensive 	<ul style="list-style-type: none"> Prairie fauchée mésotrophile collinéenne Prairie humide subatlantique montagnarde Prairie mésohygrophile acidoclinophile Voirie 	<ul style="list-style-type: none"> Aire d'étude de la construction des nouveaux supports Aire d'étude de la dépose des supports existants Limite communale
---	--	--


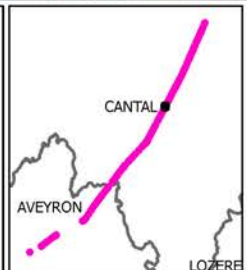


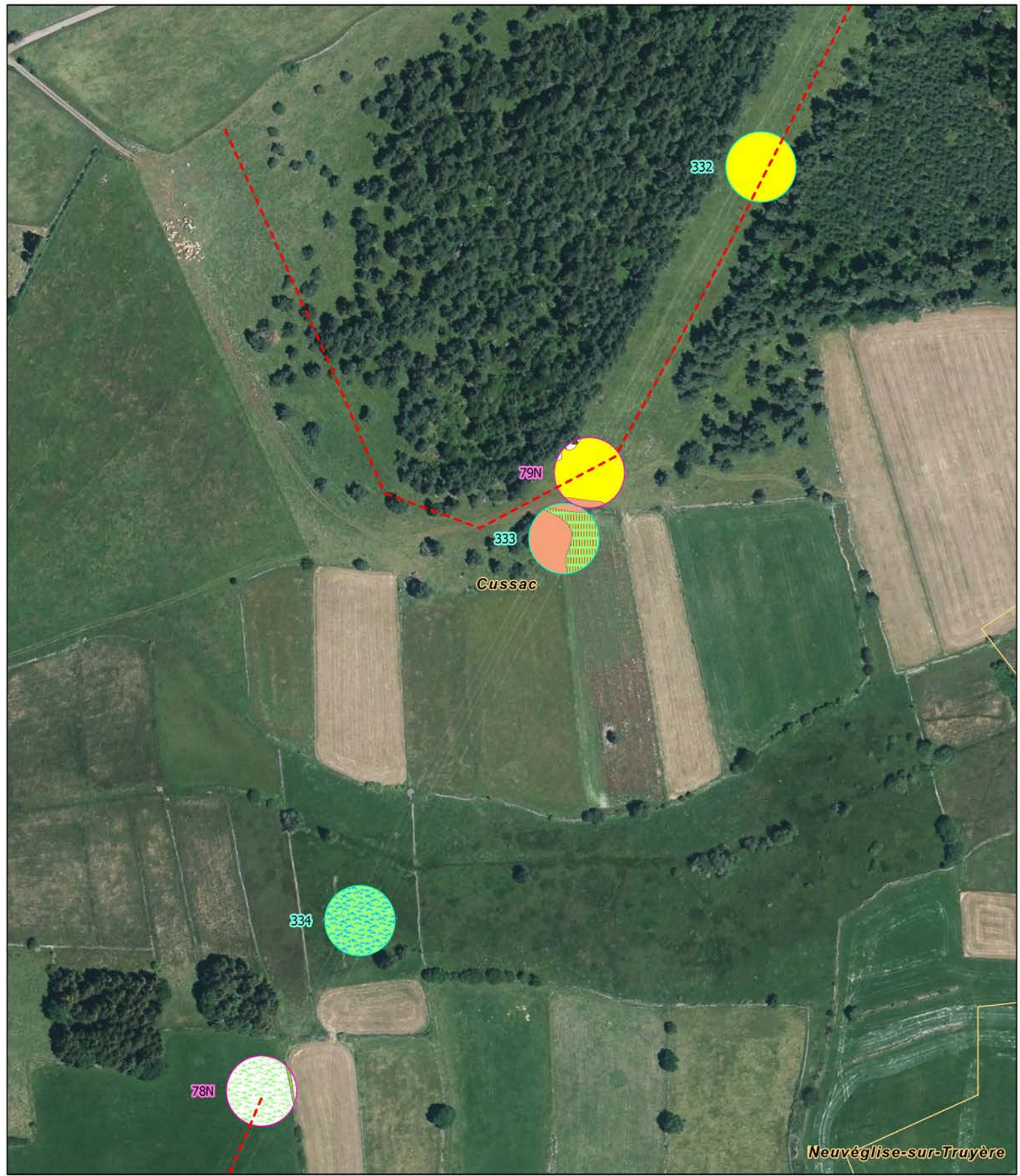


<p>--- Accès</p> <p>Typologie d'habitat</p> <ul style="list-style-type: none"> Monoculture extensive Ourlet dominé par la fougère aigle des sols acides Prairie pâturée collinéenne 	<p> Voirie</p>	<ul style="list-style-type: none"> Aire d'étude de la construction des nouveaux supports Aire d'étude de la dépose des supports existants Limite communale 		<p style="text-align: center;">N</p> <p style="text-align: center;">0 30 60</p> <p style="text-align: center;">Mètres</p> <p style="text-align: center;">ECOSPHERE, RTE, 2022</p> <p style="text-align: center;">Source : Fond IGN ©</p>
--	--	---	--	--



Accès	Prairie fauchée mésotrophile collinéenne	Aire d'étude de la construction des nouveaux supports
Typologie d'habitat	Prairie pâturée collinéenne	Aire d'étude de la dépose des supports existants
Chemin agricole		Limite communale
Ourlet mésophile x Muret		
Pelouse thermophile acidiphile collinéenne		
Pinède à Pin sylvestre		






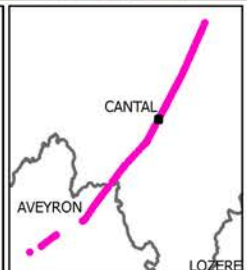
<p>--- Accès</p> <p>Typologie d'habitat</p> <ul style="list-style-type: none"> Formation à Genêt à balais collinéenne Fourré médio-européen sur sols riches x Muret 	<ul style="list-style-type: none"> Pelouse thermophile acidiphile collinéenne Pinède à Pin sylvestre Prairie fauchée mésotrophile collinéenne Prairie humide subatlantique montagnarde 	<ul style="list-style-type: none"> Prairie pâturée collinéenne Aire d'étude de la construction des nouveaux supports Aire d'étude de la dépose des supports existants Limite communale 		<p style="text-align: center;">N</p> <p style="text-align: center;">0 30 60</p> <p style="text-align: center;">Mètres</p> <p style="text-align: center;">ECOSPHERE, RTE, 2022</p> <p style="text-align: center;">Source : Fond IGN ©</p>
---	--	--	--	--



<p>--- Accès</p> <p>Typologie d'habitat</p> <ul style="list-style-type: none"> Chemin agricole Haie d'espèce indigène fortement gérée Prairie fauchée mésotrophile collinéenne 	<ul style="list-style-type: none"> Prairie pâturée collinéenne 	<ul style="list-style-type: none"> Aire d'étude de la construction des nouveaux supports Aire d'étude de la dépose des supports existants Limite communale 		<p>ECOSPHERE, RTE, 2022</p> <p>Source : Fond IGN ©</p>
---	--	--	--	--

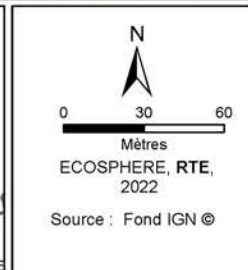
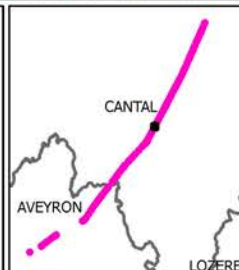


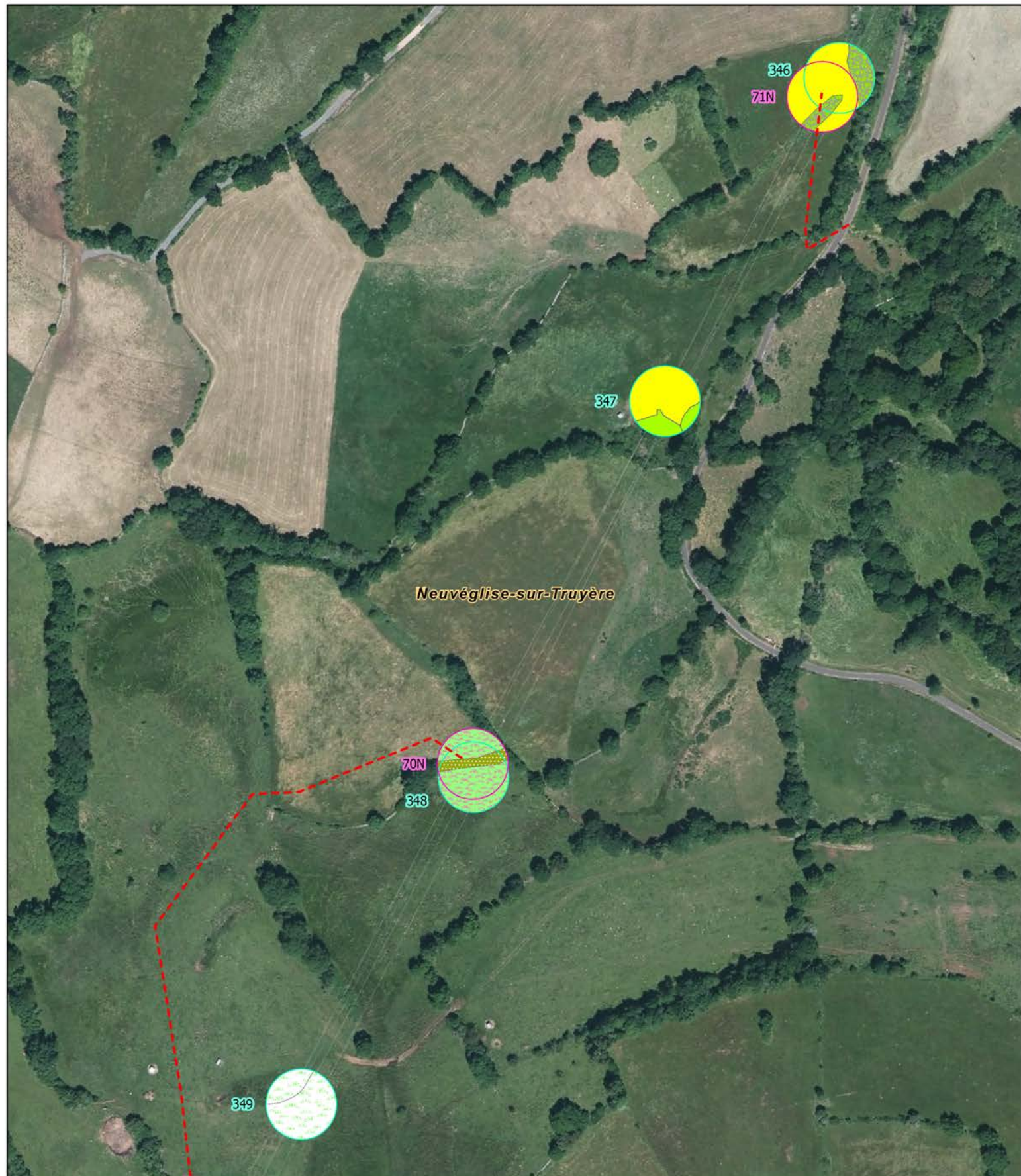
<p>--- Accès</p> <p>Typologie d'habitat</p> <ul style="list-style-type: none"> Boisement acidophile dominé par le Chêne Chemin agricole Haie d'espèce indigène fortement gérée 	<ul style="list-style-type: none"> Pelouse thermophile acidoclinophile collinéenne Prairie fauchée mésotrophile collinéenne 	<ul style="list-style-type: none"> Aire d'étude de la construction des nouveaux supports Aire d'étude de la dépose des supports existants Limite communale
--	--	---




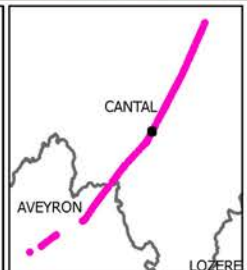


<p>--- Accès</p> <p>Typologie d'habitat</p> <ul style="list-style-type: none"> Chemin agricole Fourré médio-européen sur sols riches x Muret Haie d'espèce indigène riche en espèces 	<ul style="list-style-type: none"> Prairie pâturée collinéenne Source d'eau douce 	<ul style="list-style-type: none"> Aire d'étude de la construction des nouveaux supports Aire d'étude de la dépose des supports existants Limite communale
---	---	--



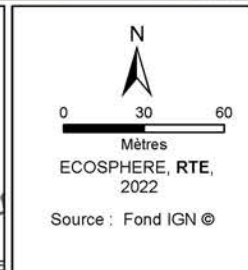
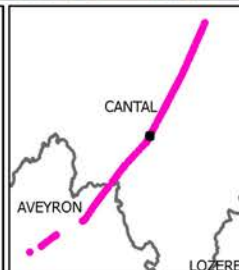


<p>--- Accès</p> <p>Typologie d'habitat</p> <ul style="list-style-type: none"> Fourré médio-européen sur sols riches Fourré médio-européen sur sols riches x Muret 	<ul style="list-style-type: none"> Haie d'espèce indigène riche en espèces Pelouse thermophile acidoclinophile collinéenne Prairie mésohygrophile acidoclinophile Prairie pâturée eutrophile 	<ul style="list-style-type: none"> Aire d'étude de la construction des nouveaux supports Aire d'étude de la dépose des supports existants Limite communale
---	--	--



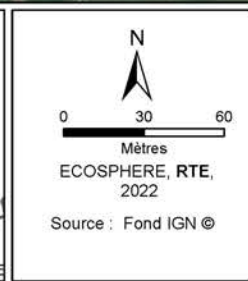
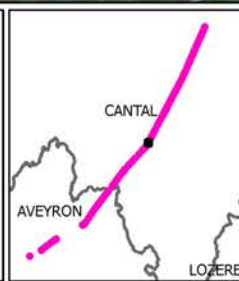


<p>--- Accès</p> <p>Typologie d'habitat</p> <p> Chemin agricole</p> <p> Fourré médio-européen sur sols riches</p> <p> Haie d'espèce indigène riche en espèces</p>	<p> Monoculture extensive</p> <p> Prairie fauchée mésotrophile collinéenne</p> <p> Prairie mésohygrophile acidoclinophile</p> <p> Prairie pâturée collinéenne</p>	<p> Aire d'étude de la construction des nouveaux supports</p> <p> Aire d'étude de la dépose des supports existants</p> <p> Limite communale</p>
--	---	---





<p>--- Accès</p> <p>Typologie d'habitat</p> <p> Chemin agricole</p> <p> Haie d'espèce indigène fortement gérée</p> <p> Haie d'espèce indigène riche en espèces</p>	<p> Prairie mésohygrophile acidiphile</p> <p> Prairie pâturée collinéenne</p>	<p> Aire d'étude de la construction des nouveaux supports</p> <p> Aire d'étude de la dépose des supports existants</p> <p> Limite communale</p>
---	---	---





--- Accès

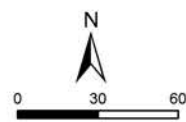
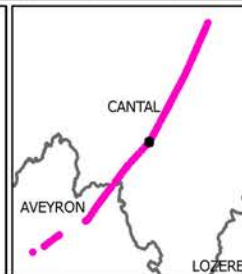
Typologie d'habitat

- Chemin agricole
- Haie d'espèce indigène riche en espèces
- Prairie pâturée collinéenne

Aire d'étude de la construction des nouveaux supports

Aire d'étude de la dépose des supports existants

Limite communale


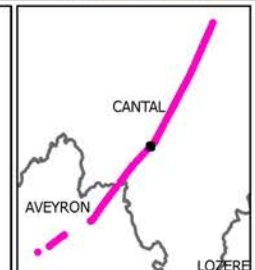


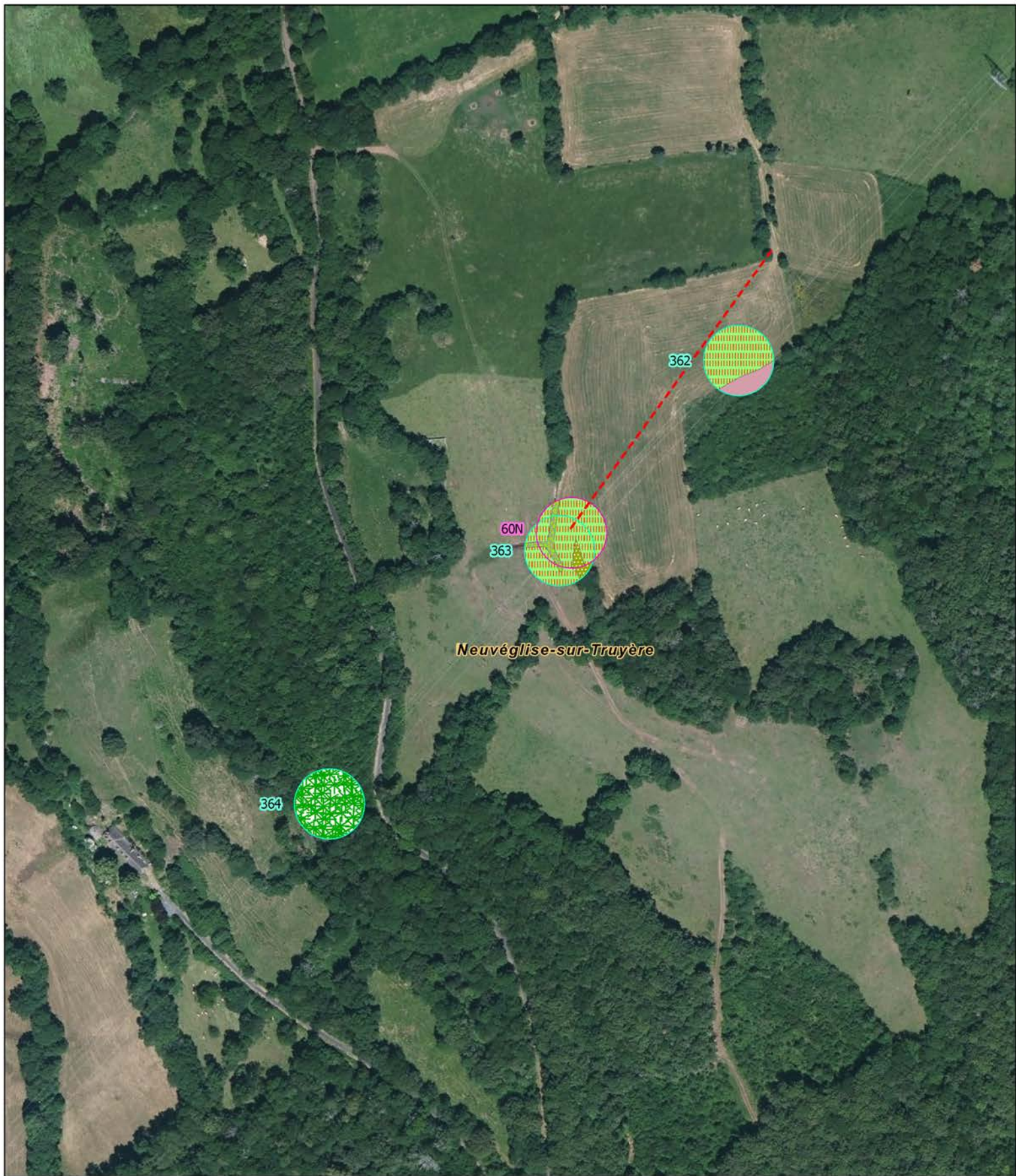
Mètres
ECOSPHERE, RTE,
2022

Source : Fond IGN ©



<p>--- Accès</p> <p>Typologie d'habitat</p> <p>Affleurement et rochers érodés et végétation clairsemée</p> <p>Fourré médio-européen sur sols riches</p>	<p>Haie d'espèce indigène riche en espèces</p> <p>Prairie fauchée mésotrophile collinéenne</p> <p>Prairie pâturée collinéenne</p> <p>Voirie</p>	<p>Aire d'étude de la construction des nouveaux supports</p> <p>Aire d'étude de la dépose des supports existants</p> <p>Limite communale</p>
--	---	--


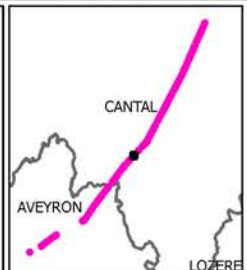




<p>--- Accès</p> <p>Typologie d'habitat</p> <ul style="list-style-type: none"> Coupe forestière récente Fourré médio-européen sur sols riches x Muret Haie d'espèce indigène riche en espèces 	<ul style="list-style-type: none"> Ourlet dominé par la fougère aigle des sols acides Prairie fauchée mésotrophile collinéenne 	<ul style="list-style-type: none"> Aire d'étude de la construction des nouveaux supports Aire d'étude de la dépose des supports existants Limite communale 		<p style="text-align: center;">N</p> <p style="text-align: center;">0 30 60</p> <p style="text-align: center;">Mètres</p> <p style="text-align: center;">ECOSPHERE, RTE, 2022</p> <p style="text-align: center;">Source : Fond IGN ©</p>
--	--	--	--	--



<p>--- Accès</p> <p>Typologie d'habitat</p> <ul style="list-style-type: none"> Coupe forestière récente Haie d'espèce indigène riche en espèces Pelouse thermophile acidiphile collinéenne 	<ul style="list-style-type: none"> Pelouse vivace mésoxérophile, submontagnarde Prairie fauchée mésotrophile collinéenne Prairie pâturée eutrophile 	<ul style="list-style-type: none"> Aire d'étude de la construction des nouveaux supports Aire d'étude de la dépose des supports existants Limite communale
---	---	--

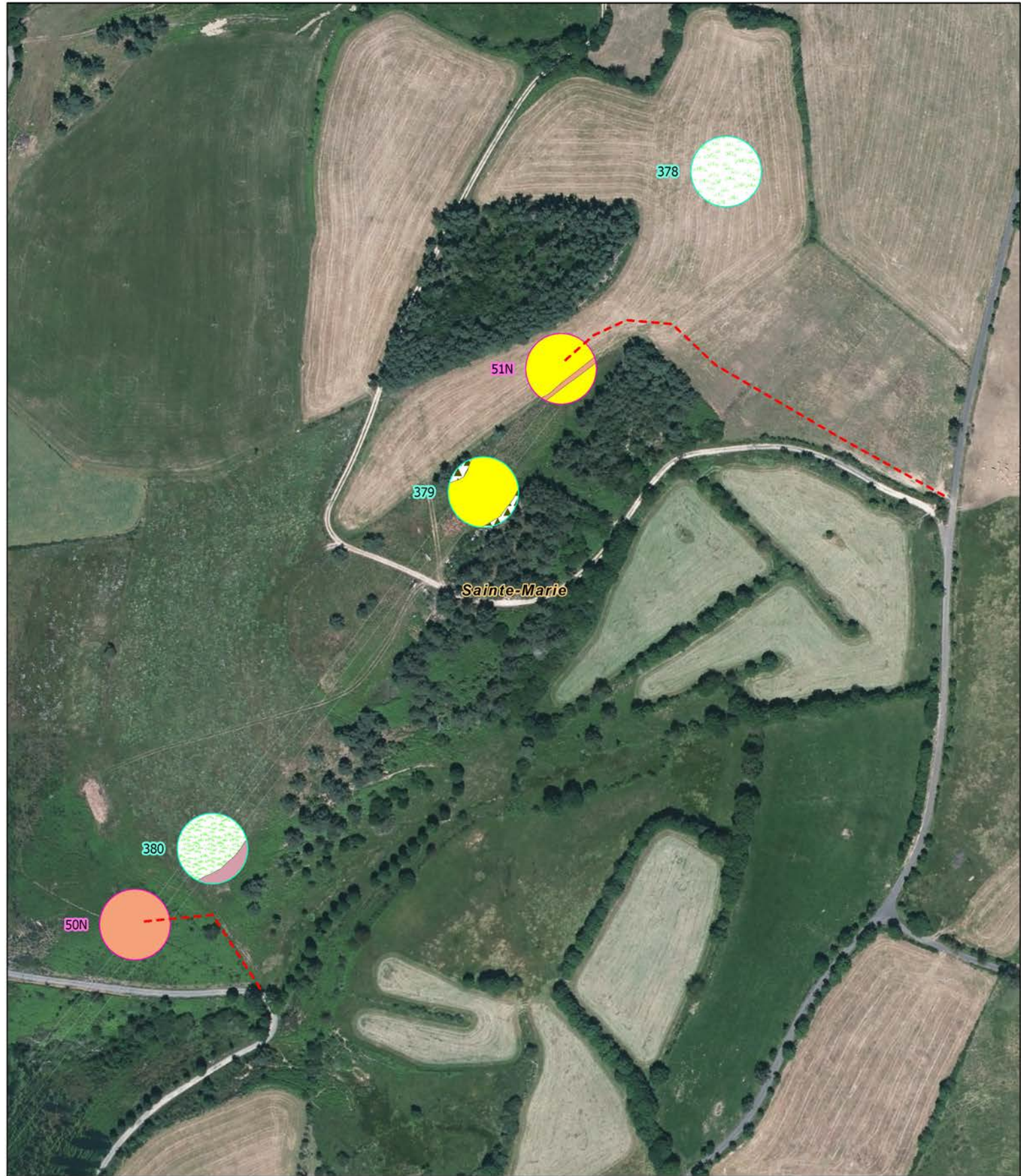




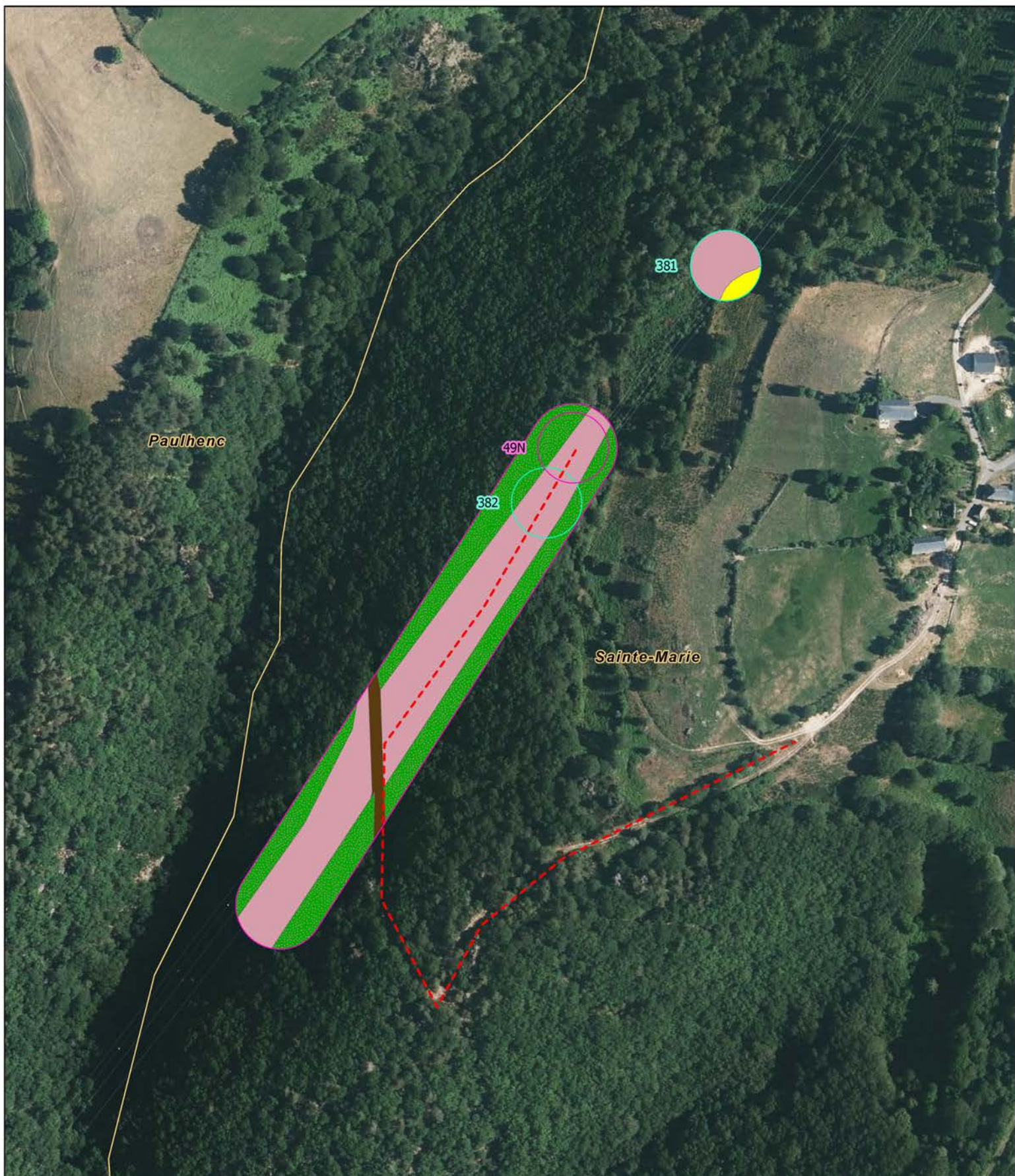
<p>--- Accès</p> <p>Typologie d'habitat</p> <ul style="list-style-type: none"> Chemin agricole Fourré médio-européen sur sols riches Friche agricole 	<ul style="list-style-type: none"> Haie d'espèce indigène riche en espèces Prairie fauchée mésotrophile collinéenne Prairie pâturée collinéenne Prairie pâturée eutrophile 	<ul style="list-style-type: none"> Aire d'étude de la construction des nouveaux supports Aire d'étude de la dépose des supports existants Limite communale 		<p>N</p> <p>0 30 60</p> <p>Mètres</p> <p>ECOSPHERE, RTE, 2022</p> <p>Source : Fond IGN ©</p>
---	--	--	--	--



<p>--- Accès</p> <p>Typologie d'habitat</p> <p>Chemin agricole</p> <p>Coupe forestière récente</p> <p>Habitat résidentiel dispersé</p> <p>Haie d'espèce indigène fortement gérée</p>	<p>Haie d'espèce indigène riche en espèces</p> <p>Hêtraie acidophile médio-européennes</p> <p>Prairie fauchée mésotrophile collinéenne</p> <p>Prairie pâturée collinéenne</p> <p>Prairie pâturée eutrophile</p>	<p>Voirie</p> <p>Aire d'étude de la construction des nouveaux supports</p> <p>Aire d'étude de la dépose des supports existants</p> <p>Limite communale</p>		<p>N</p> <p>0 30 60</p> <p>Mètres</p> <p>ECOSPHERE, RTE, 2022</p> <p>Source : Fond IGN ©</p>
---	---	--	--	--



<p>--- Accès</p> <p>Typologie d'habitat</p> <p>Formation à Genêt à balais collinéenne</p> <p>Ourlet dominé par la fougère aigle des sols acides</p>	<p>Pelouse thermophile acidoclinophile collinéenne</p> <p>Pinède à Pin sylvestre</p> <p>Prairie pâturée collinéenne</p> <p>Prairie pâturée eutrophile</p>	<p>Aire d'étude de la construction des nouveaux supports</p> <p>Aire d'étude de la dépose des supports existants</p> <p>Limite communale</p>		<p>N</p> <p>0 30 60</p> <p>Mètres</p> <p>ECOSPHERE, RTE, 2022</p> <p>Source : Fond IGN ©</p>
--	---	--	--	--



<p>--- Accès</p> <p>Typologie d'habitat</p> <p> Chemin agricole</p> <p> Hêtraie acidophile médio-européennes</p>	<p> Ourlet dominé par la fougère aigle des sols acides</p> <p> Pelouse thermophile acidoclinophile collinéenne</p>	<p> Aire d'étude de la construction des nouveaux supports</p> <p> Aire d'étude de la dépose des supports existants</p> <p> Limite communale</p>		<p>N</p> <p>0 30 60</p> <p>Mètres</p> <p>ECOSPHERE, RTE, 2022</p> <p>Source : Fond IGN ©</p>
---	--	---	--	--



--- Accès

Typologie d'habitat

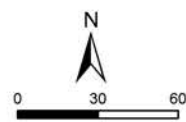
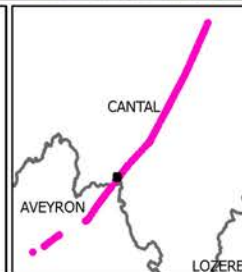
Ourlet dominé par la fougère aigle des sols acides

Pinède à Pin sylvestre

Aire d'étude de la construction des nouveaux supports

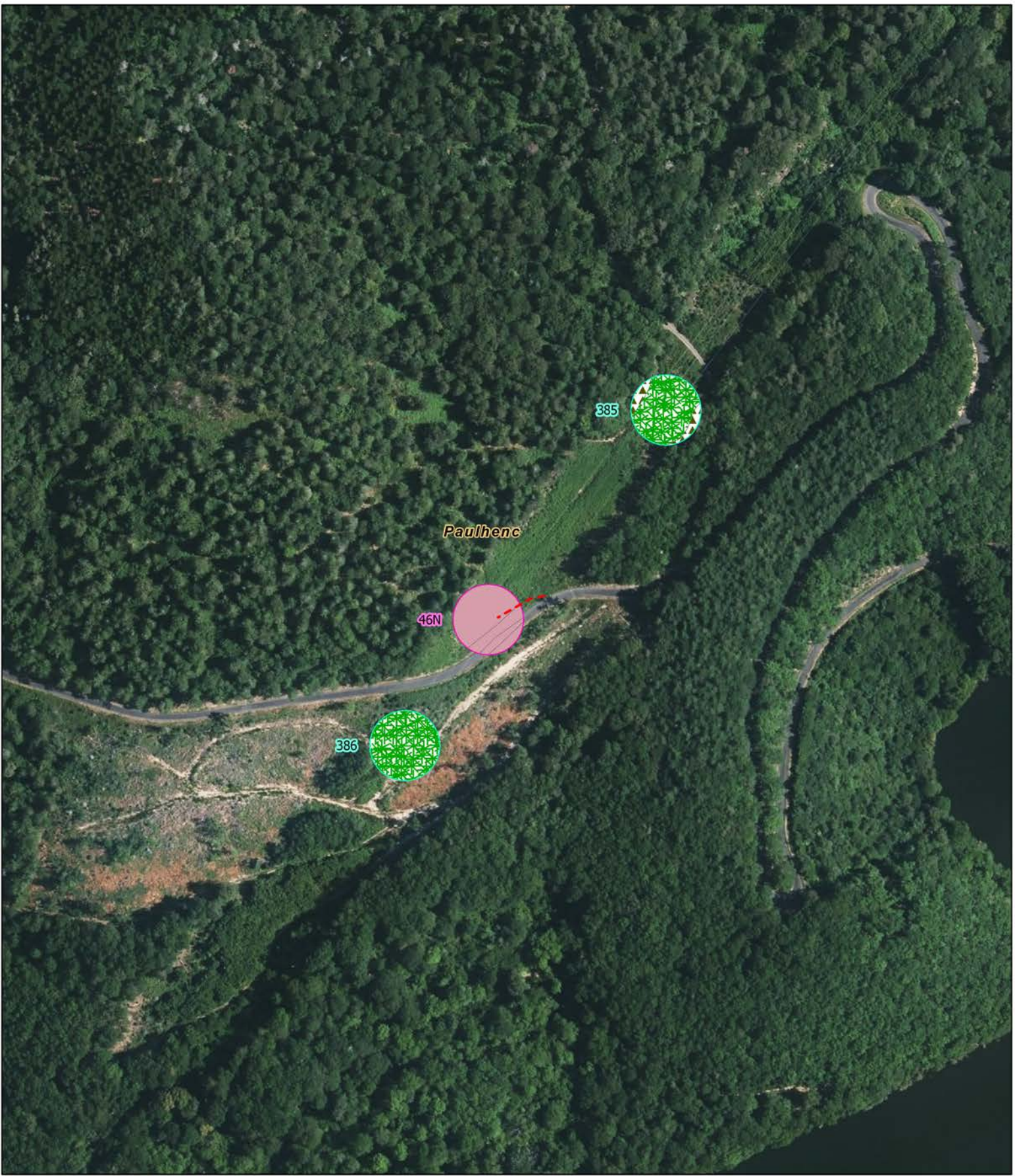
Aire d'étude de la dépose des supports existants

Limite communale


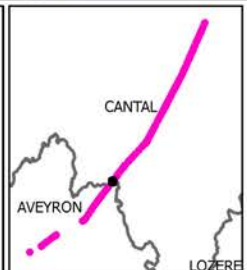


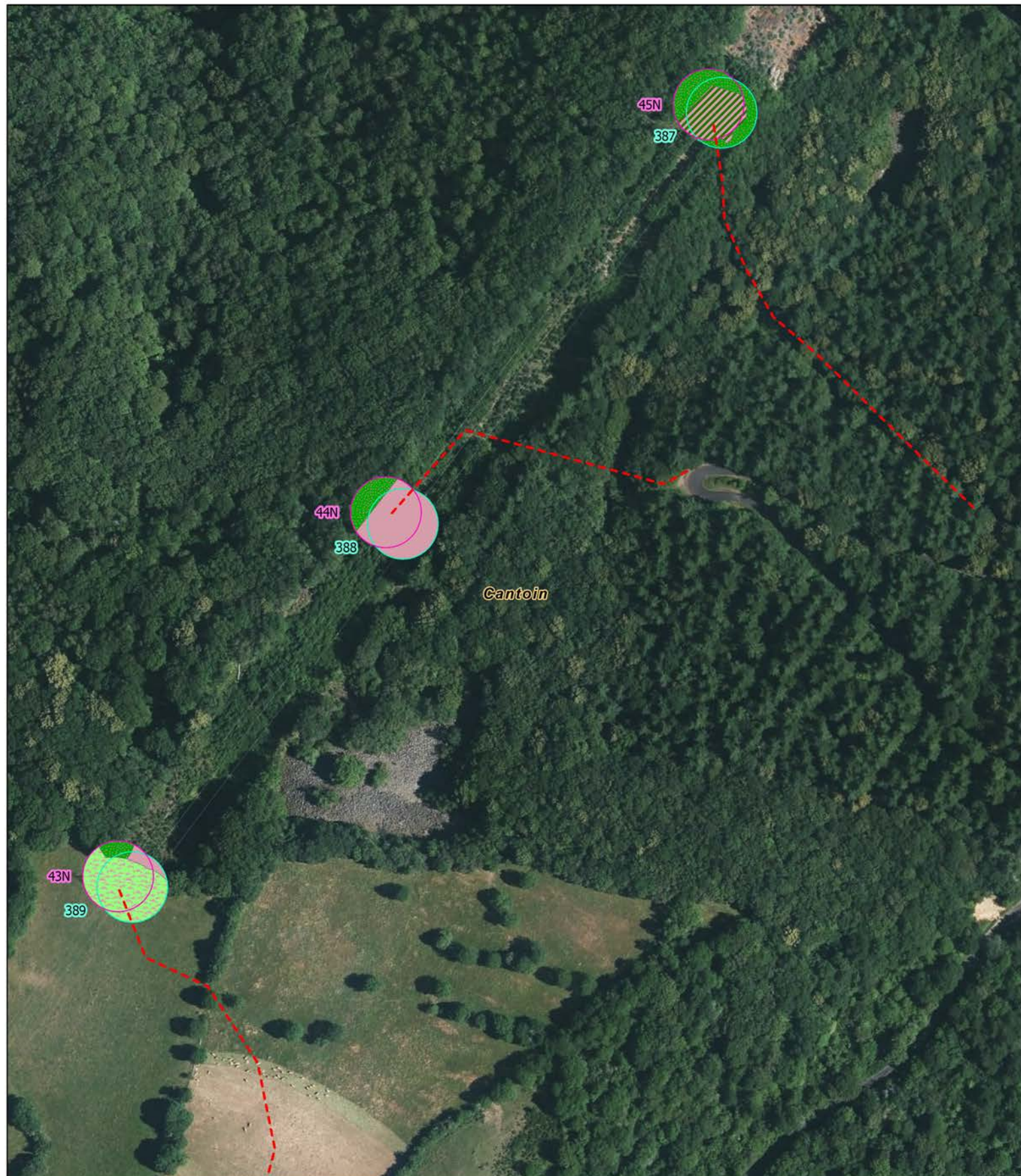
ECOSPHERE, RTE, 2022

Source : Fond IGN ©

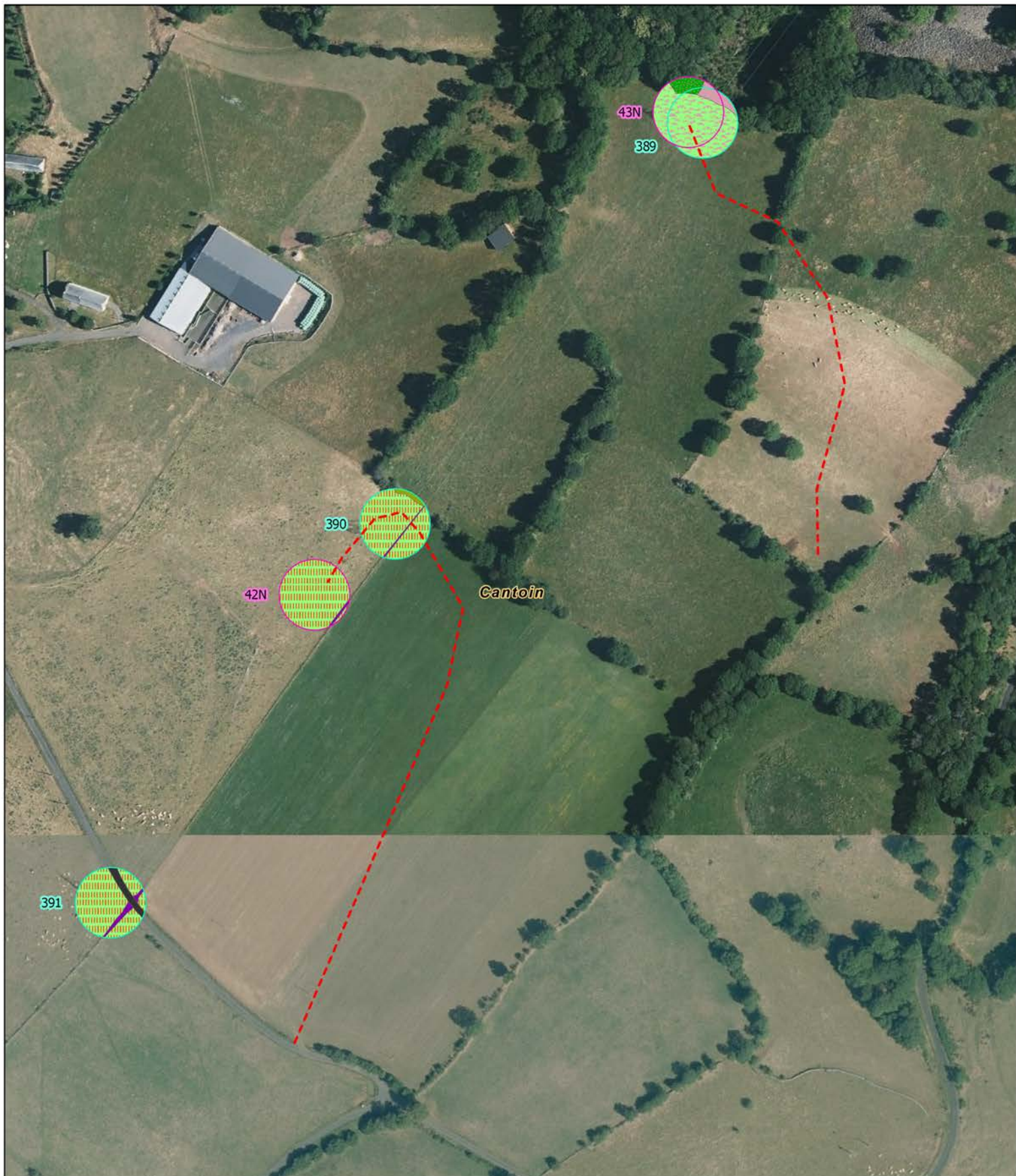


<p>--- Accès</p> <p>Typologie d'habitat</p> <p> Coupe forestière récente</p> <p> Ourlet dominé par la fougère aigle des sols acides</p> <p> Pinède à Pin sylvestre</p>	<p> Aire d'étude de la construction des nouveaux supports</p> <p> Aire d'étude de la dépose des supports existants</p> <p> Limite communale</p>
---	---

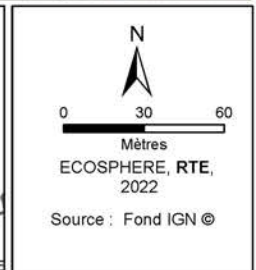
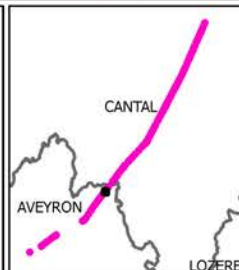




<p>--- Accès</p> <p>Typologie d'habitat</p> <p> Hêtraie acidophile médio-européennes</p> <p> Ourlet dominé par la fougère aigle des sol acides x forêt de ravin et de pente</p>	<p> Ourlet dominé par la fougère aigle des sols acides</p> <p> Prairie mésohygrophile acidoclinophile</p>	<p> Aire d'étude de la construction des nouveaux supports</p> <p> Aire d'étude de la dépose des supports existants</p> <p> Limite communale</p>		<p>N</p> <p>0 30 60</p> <p>Mètres</p> <p>ECOSPHERE, RTE, 2022</p> <p>Source : Fond IGN ©</p>
--	---	---	--	--

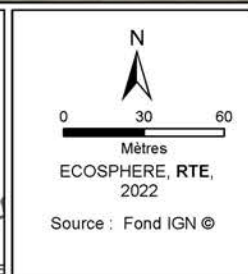
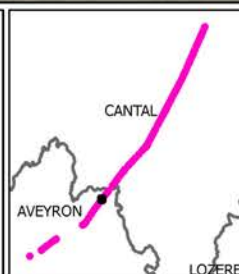


<p>--- Accès</p> <p>Typologie d'habitat</p> <ul style="list-style-type: none"> Haie d'espèce indigène fortement gérée Hêtraie acidophile médio-européennes 	<ul style="list-style-type: none"> Ourlet dominé par la fougère aigle des sols acides Ourlet mésophile Prairie fauchée mésotrophile collinéenne Prairie mésohygrophile acidoclinophile 	<ul style="list-style-type: none"> Voirie Aire d'étude de la construction des nouveaux supports Aire d'étude de la dépose des supports existants Limite communale
---	--	---



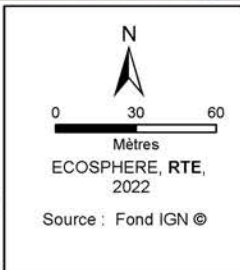
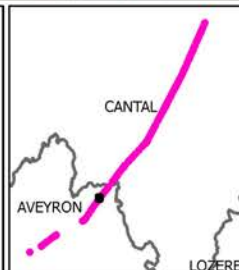


<p>--- Accès</p> <p>Typologie d'habitat</p> <ul style="list-style-type: none"> Fourré médio-européen sur sols riches x Muret Haie d'espèce indigène riche en espèces Monoculture extensive 	<ul style="list-style-type: none"> Prairie humide subatlantique montagnarde Prairie mésohygrophile acidoclinophile 	<ul style="list-style-type: none"> Aire d'étude de la construction des nouveaux supports Aire d'étude de la dépose des supports existants Limite communale
---	--	--





<p>--- Accès</p> <p>Typologie d'habitat</p> <ul style="list-style-type: none"> Formation à Genêt à balais collinéenne Fourré médio-européen sur sols riches x Muret 	<ul style="list-style-type: none"> Prairie humide subatlantique montagnarde Prairie mésohygrophile acidoclinophile Prairie pâturée collinéenne Prairie pâturée eutrophile 	<ul style="list-style-type: none"> Aire d'étude de la construction des nouveaux supports Aire d'étude de la dépose des supports existants Limite communale
--	---	--





<p>--- Accès</p> <p>Typologie d'habitat</p> <ul style="list-style-type: none"> Chemin agricole Fourré médio-européen sur sols riches x Muret Haie d'espèce indigène fortement gérée 	<ul style="list-style-type: none"> Ourlet dominé par la fougère aigle des sols acides Prairie humide subatlantique montagnarde Prairie mésohygrophile acidoclinophile 	<ul style="list-style-type: none"> Aire d'étude de la construction des nouveaux supports Aire d'étude de la dépose des supports existants Limite communale 		<p>N</p> <p>0 30 60</p> <p>Mètres</p> <p>ECOSPHERE, RTE, 2022</p> <p>Source : Fond IGN ©</p>
--	---	--	--	--



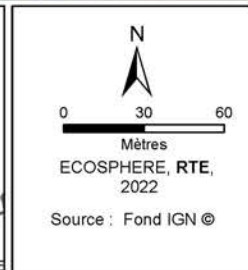
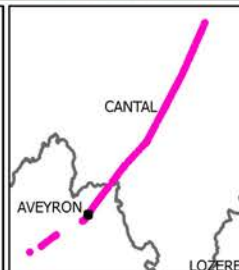
<p>--- Accès</p> <p><u>Typologie d'habitat</u></p> <ul style="list-style-type: none"> Prairie mésohygrophile acidiphile Prairie pâturée eutrophile 	<ul style="list-style-type: none"> Aire d'étude de la construction des nouveaux supports Aire d'étude de la dépose des supports existants Limite communale 		<p style="text-align: center;">N</p> <p style="text-align: center;">0 30 60</p> <p style="text-align: center;">Mètres</p> <p style="text-align: center;">ECOSPHERE, RTE, 2022</p> <p style="text-align: center;">Source : Fond IGN ©</p>
--	--	--	--




<p>--- Accès</p> <p>Typologie d'habitat</p> <p> Affleurement et rochers érodés et végétation clairsemée</p> <p> Fourré médio-européen sur sols riches</p>	<p> Pelouse thermophile acidiphile collinéenne</p> <p> Pelouse vivace mésoxérophile, submontagnarde</p> <p> Prairie fauchée mésotrophile collinéenne</p>	<p> Aire d'étude de la construction des nouveaux supports</p> <p> Aire d'étude de la dépose des supports existants</p> <p> Limite communale</p>		<p>N</p> <p>0 30 60</p> <p>Mètres</p> <p>ECOSPHERE, RTE, 2022</p> <p>Source : Fond IGN ©</p>
--	--	---	--	--



<ul style="list-style-type: none"> --- Accès <p>Typologie d'habitat</p> <ul style="list-style-type: none"> Affleurement et rochers érodés et végétation clairsemée Boisement acidophile dominé par le Chêne Fourré médio-européen sur sols riches 	<ul style="list-style-type: none"> Haie d'espèce indigène fortement gérée Pelouse thermophile acidiphile collinéenne Pelouse vivace mésoxérophile, submontagnarde Pelouse vivace neutroclinophile 	<ul style="list-style-type: none"> Prairie fauchée mésotrophile collinéenne Voirie Aire d'étude de la construction des nouveaux supports Aire d'étude de la dépose des supports existants Limite communale
--	---	--






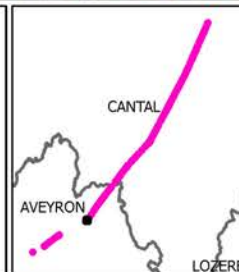
<p>--- Accès</p> <p>Typologie d'habitat</p> <ul style="list-style-type: none"> Habitat résidentiel dispersé Ourlet mésophile Prairie fauchée mésotrophile collinéenne Prairie pâturée collinéenne 	<ul style="list-style-type: none"> Prairie pâturée eutrophile Voirie 	<ul style="list-style-type: none"> Aire d'étude de la construction des nouveaux supports Aire d'étude de la dépose des supports existants Limite communale 		<p style="text-align: center;">N</p> <p style="text-align: center;">0 30 60</p> <p style="text-align: center;">Mètres</p> <p style="text-align: center;">ECOSPHERE, RTE, 2022</p> <p style="text-align: center;">Source : Fond IGN ©</p>
--	--	--	--	--



Typologie d'habitat

- Habitat résidentiel dispersé
- Prairie pâturée eutrophile
- Voirie
- Haie d'espèce indigène fortement gérée

- Aire d'étude de la construction des nouveaux supports
- Limite communale


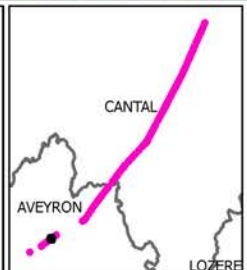




<p>--- Accès</p> <p>Typologie d'habitat</p> <p> Prairie fauchée mésotrophile collinéenne</p> <p> Voirie</p>	<p> Aire d'étude de la construction des nouveaux supports</p> <p> Aire d'étude de la dépose des supports existants</p> <p> Limite communale</p>		<p>N</p> <p>0 30 60</p> <p>Mètres</p> <p>ECOSPHERE, RTE, 2022</p> <p>Source : Fond IGN ©</p>
---	---	--	--



<p>--- Accès</p> <p>Typologie d'habitat</p> <p> Hêtraie acidophile médio-européennes</p> <p> Ourlet dominé par la fougère aigle des sols acides</p>	<p> Prairie fauchée mésotrophile collinéenne</p> <p> Prairie mésohygrophile acidoclinophile</p> <p> Prairie pâturée eutrophile</p>	<p> Aire d'étude de la construction des nouveaux supports</p> <p> Aire d'étude de la dépose des supports existants</p> <p> Limite communale</p>
--	--	---





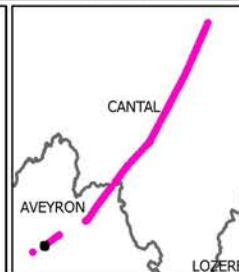
<p>--- Accès</p> <p>Typologie d'habitat</p> <p> Chemin agricole</p> <p> Ourlet dominé par la fougère aigle des sols acides</p> <p> Pinède à Pin sylvestre</p>	<p> Prairie humide subatlantique montagnarde</p> <p> Prairie pâturée collinéenne</p>	<p> Aire d'étude de la construction des nouveaux supports</p> <p> Aire d'étude de la dépose des supports existants</p> <p> Limite communale</p>		<p>N</p> <p>0 30 60</p> <p>Mètres</p> <p>ECOSPHERE, RTE, 2022</p> <p>Source : Fond IGN ©</p>
--	--	---	--	--



Typologie d'habitat

- Ourlet dominé par la fougère aigle des sols acides
- Pinède à Pin sylvestre
- Prairie pâturée collinéenne

- Aire d'étude de la construction des nouveaux supports
- Limite communale




N

0 30 60
Mètres

ECOSPHERE, RTE,
2022

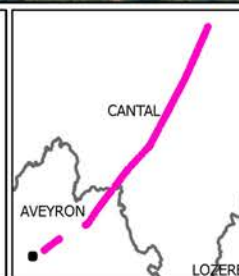
Source : Fond IGN ©



Typologie d'habitat

- Pelouse vivace neutroclinophile
- Voirie

- Aire d'étude de la construction des nouveaux supports
- Aire d'étude de la dépose des supports existants
- Limite communale



N

0 30 60
Mètres
ECOSPHERE, RTE,
2022
Source : Fond IGN ©



Groupe taxonomique

- Amphibien
- Reptile


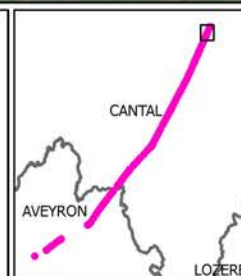
Niveau d'enjeu

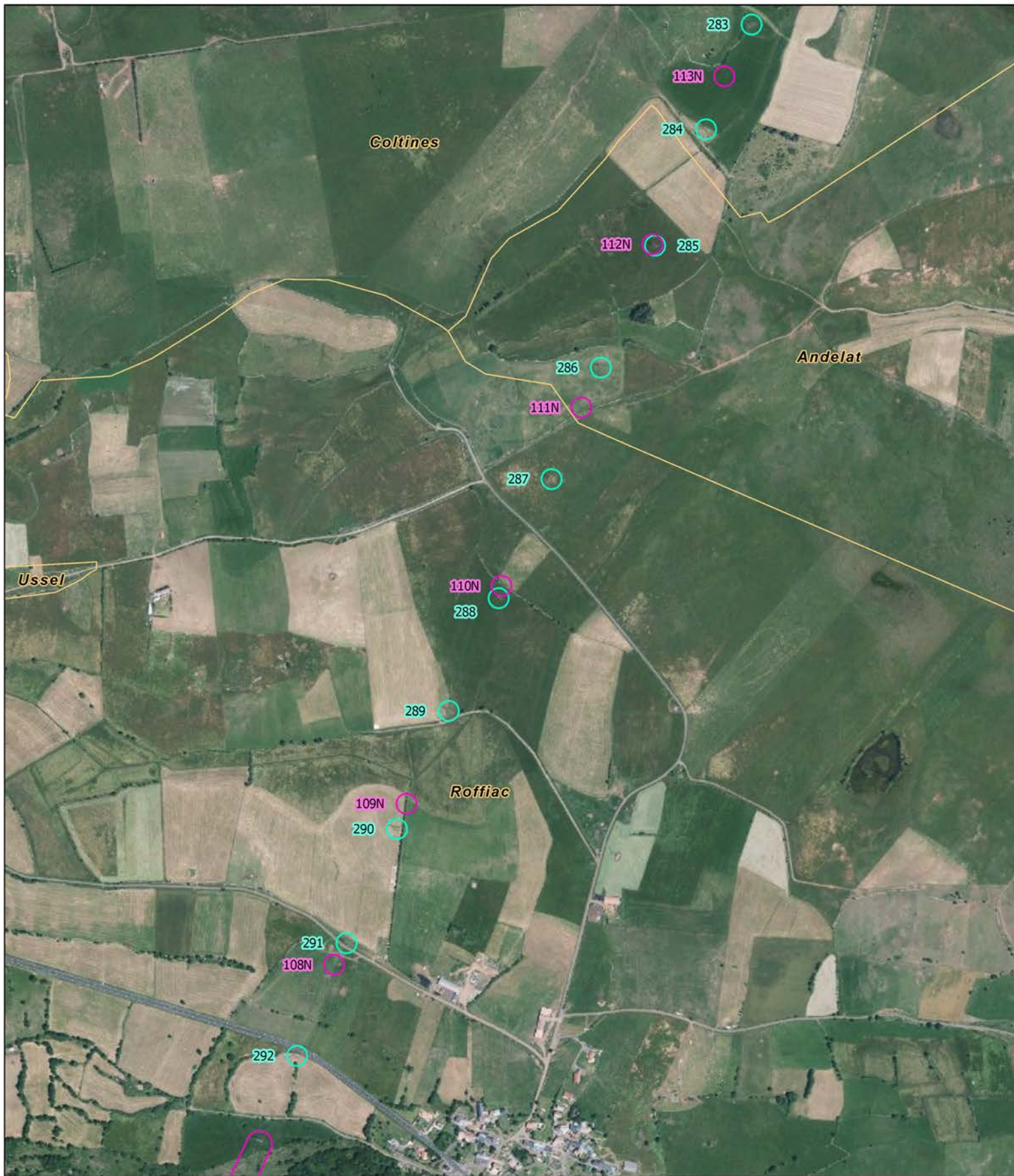
- 🔴 Très fort (absent)
- 🟠 Fort (absent)
- 🟡 Assez fort
- 🟠 Moyen
- ⚪ Faible

🟡 Aire d'étude de la construction des nouveaux supports

🟢 Aire d'étude de la dépose des supports existants

🟡 Limite communale





Groupe taxonomique

- Amphibien
- Reptile

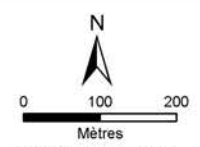
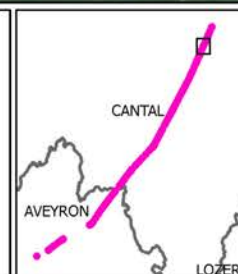
Niveau d'enjeu

- 🔴 Très fort (absent)
- 🟠 Fort (absent)
- 🟡 Assez fort
- 🟠 Moyen
- ⚪ Faible

🟡 Aire d'étude de la construction des nouveaux supports

🟢 Aire d'étude de la dépose des supports existants

🟡 Limite communale



ECOSPHERE, RTE, 2022
Source : Fond IGN ©



Groupe taxonomique

- Amphibien
- Reptile

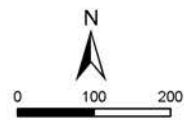
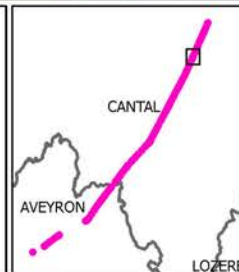
Niveau d'enjeu

- 🔴 Très fort (absent)
- 🟠 Fort (absent)
- 🟡 Assez fort
- 🟡 Moyen
- ⚪ Faible

🟡 Aire d'étude de la construction des nouveaux supports

🟢 Aire d'étude de la dépose des supports existants

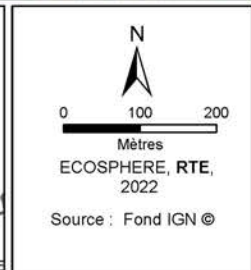
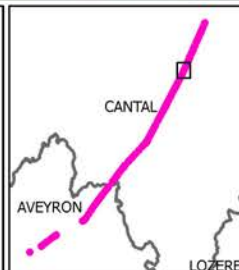
🟡 Limite communale



ECOSPHERE, RTE, 2022
Source : Fond IGN ©



Groupe taxonomique	Niveau d'enjeu	Zone d'étude
○ Amphibien	Très fort (absent)	□ Aire d'étude de la construction des nouveaux supports
□ Reptile	Fort (absent)	□ Aire d'étude de la dépose des supports existants
	Assez fort	□ Limite communale
	Moyen	
	Faible	





Groupe taxinomique

- Amphibien
- Reptile


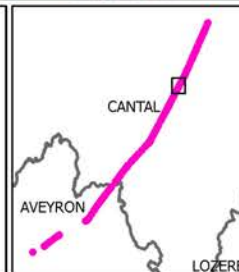
Niveau d'enjeu

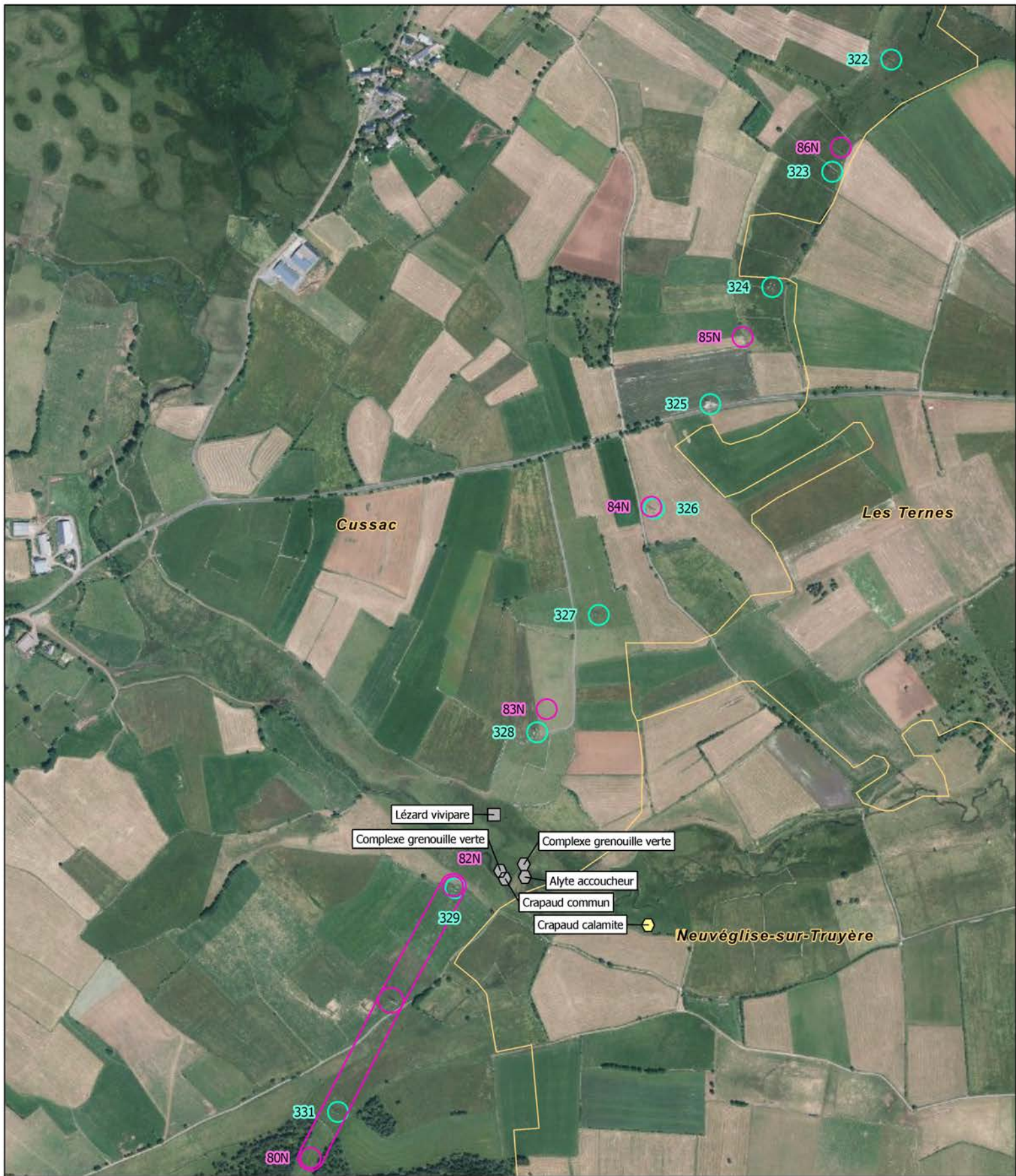
- 🔴 Très fort (absent)
- 🟠 Fort (absent)
- 🟡 Assez fort
- 🟢 Moyen
- ⚪ Faible

🟡 Aire d'étude de la construction des nouveaux supports

🟢 Aire d'étude de la dépose des supports existants

🟡 Limite communale





Groupe taxonomique

- Amphibien
- Reptile


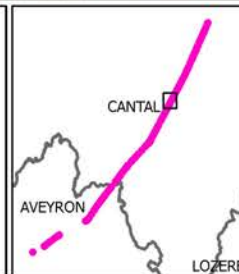
Niveau d'enjeu

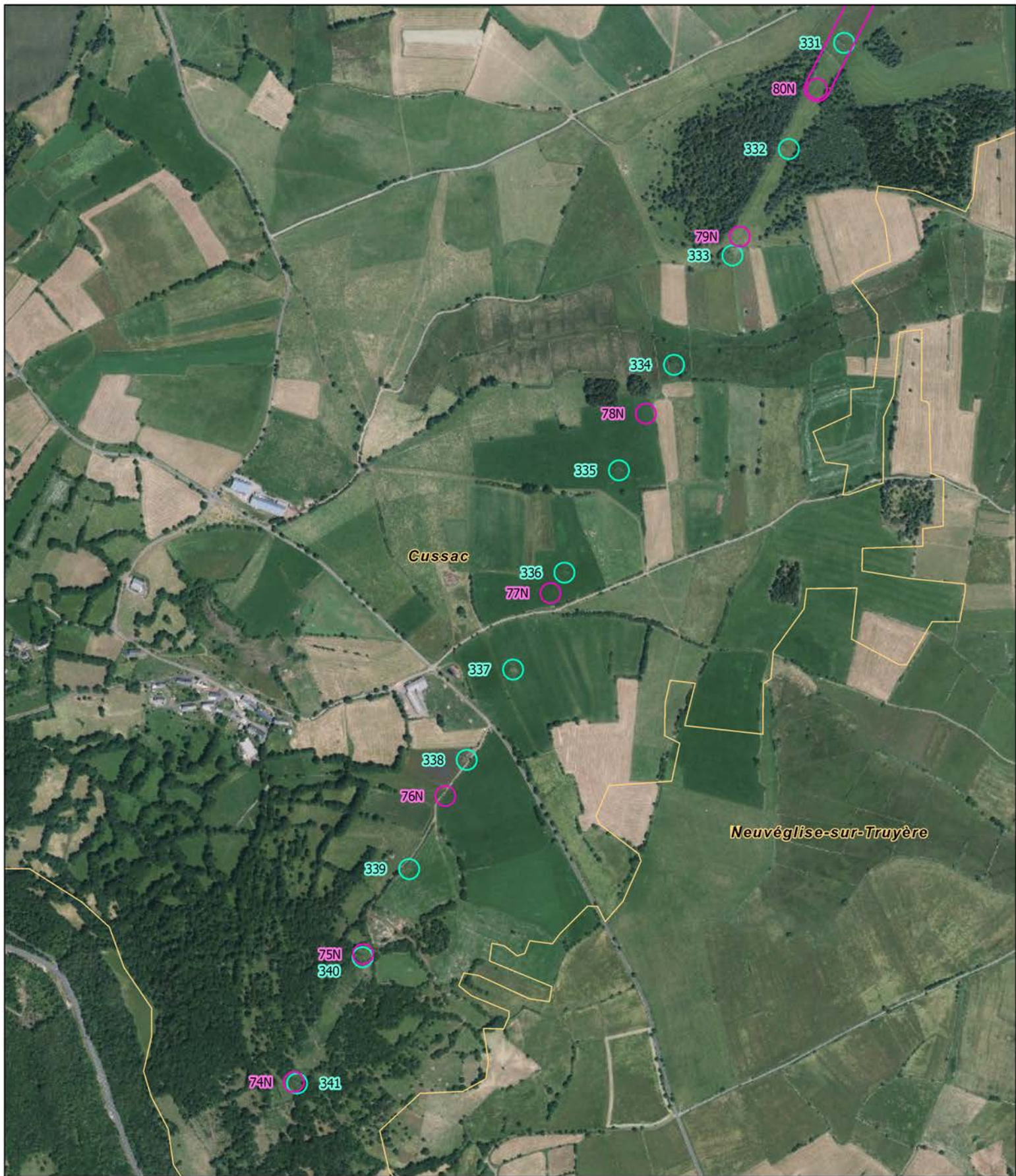
- Très fort (absent)
- Fort (absent)
- Assez fort
- Moyen
- Faible

Aire d'étude de la construction des nouveaux supports

Aire d'étude de la dépose des supports existants

Limite communale





Groupe taxonomique

- Amphibien
- Reptile


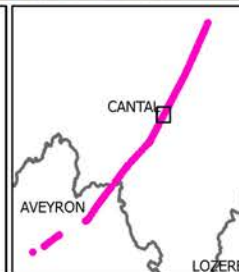
Niveau d'enjeu

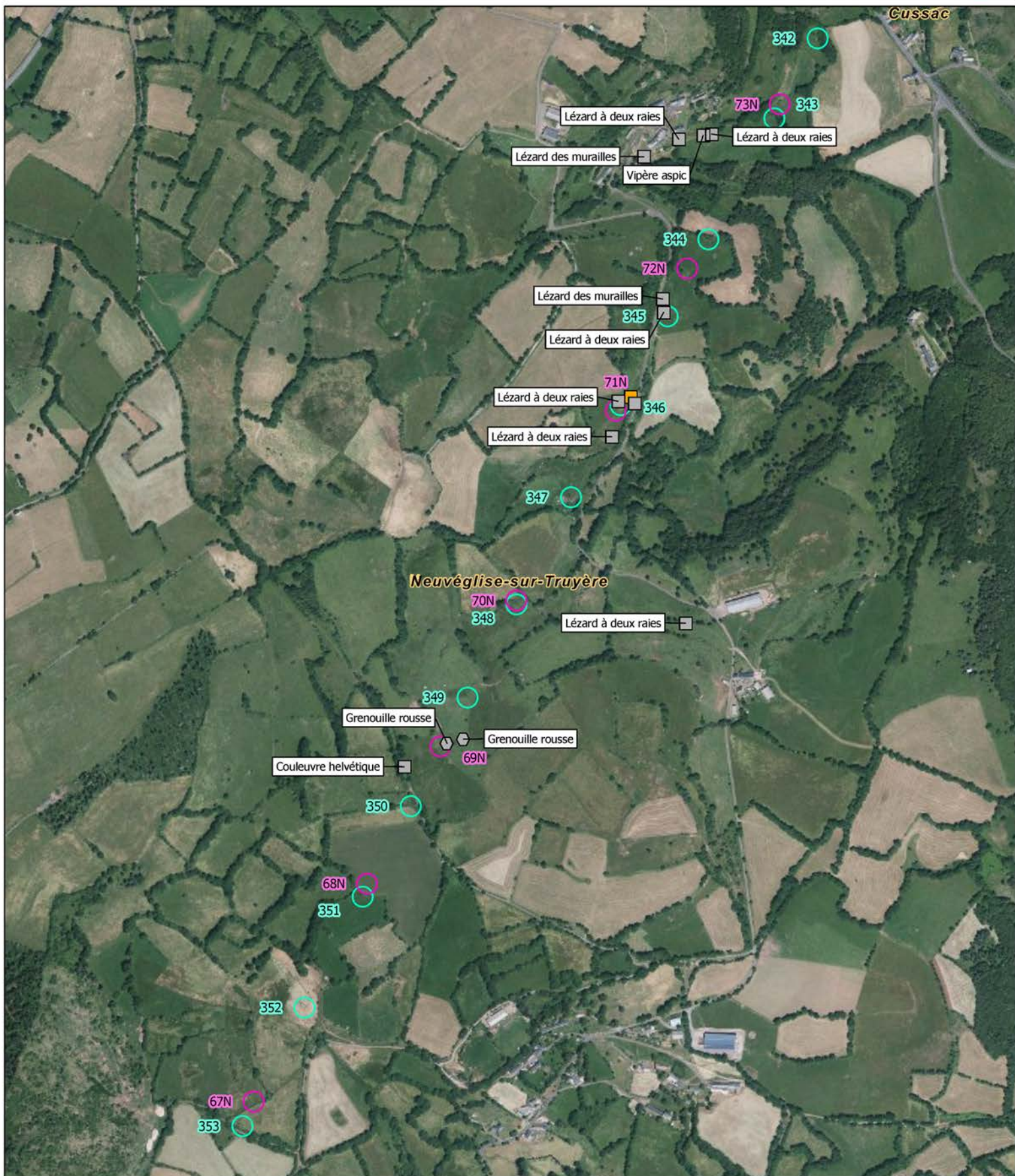
- ✖ Très fort (absent)
- ✖ Fort (absent)
- ✖ Assez fort
- ✖ Moyen
- ✖ Faible

□ Aire d'étude de la construction des nouveaux supports

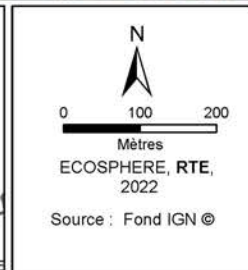
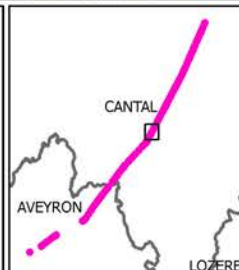
□ Aire d'étude de la dépose des supports existants

□ Limite communale





Groupe taxonomique	Niveau d'enjeu	Symbole
○ Amphibien	Très fort (absent)	○ (pink)
□ Reptile	Fort (absent)	○ (orange)
	Assez fort	○ (yellow)
	Moyen	○ (light green)
	Faible	○ (grey)
	Aire d'étude de la construction des nouveaux supports	○ (pink)
	Aire d'étude de la dépose des supports existants	○ (green)
	Limite communale	— (yellow)

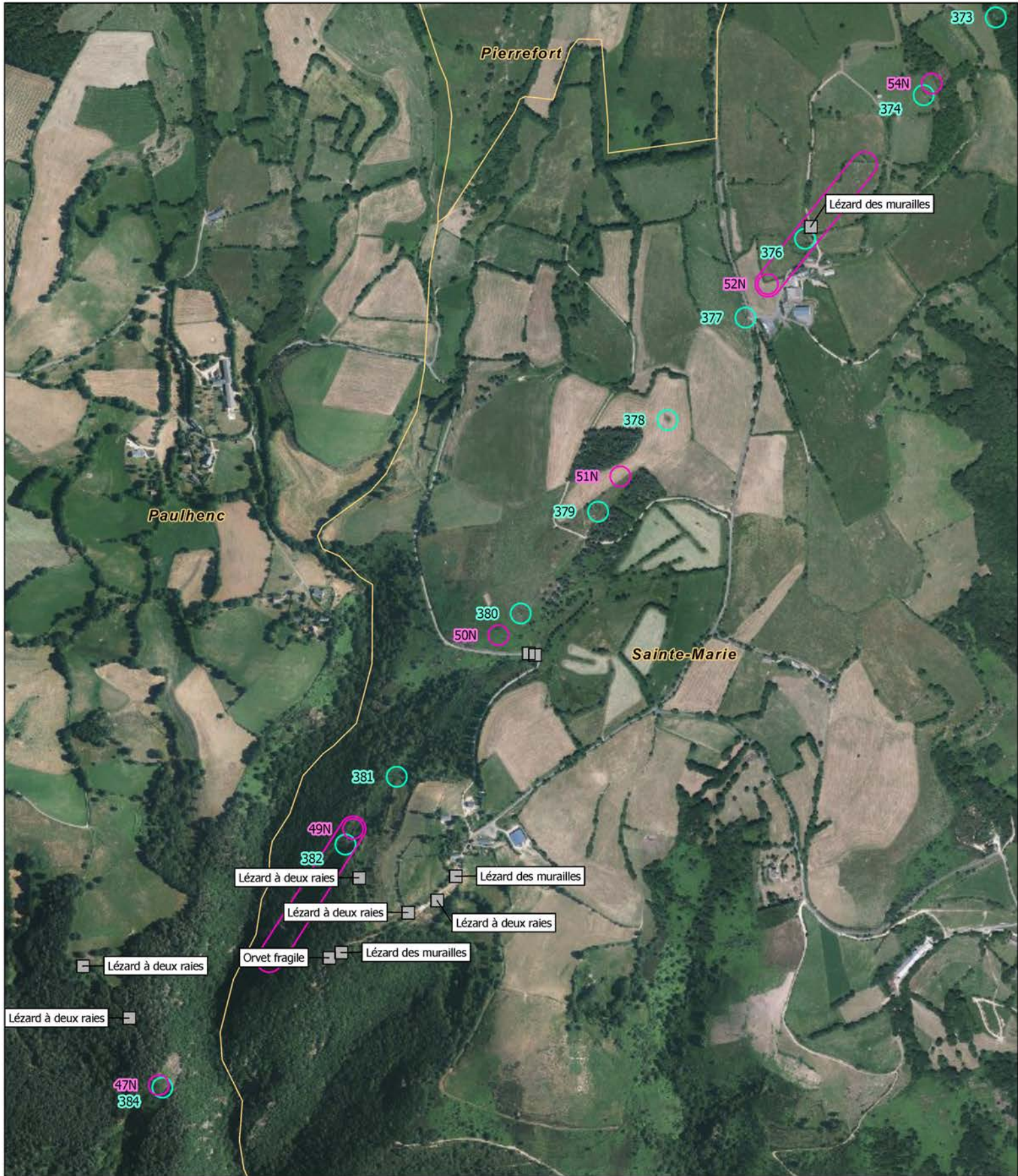




<p><u>Groupe taxonomique</u></p> <ul style="list-style-type: none"> ○ Amphibien □ Reptile 	<p><u>Niveau d'enjeu</u></p> <ul style="list-style-type: none"> 🔴 Très fort (absent) 🟠 Fort (absent) 🟡 Assez fort 🟢 Moyen ⚪ Faible 	<ul style="list-style-type: none"> 🟡 Aire d'étude de la construction des nouveaux supports 🟢 Aire d'étude de la dépose des supports existants 🟡 Limite communale 		<p style="text-align: center;">N</p> <p style="text-align: center;">Mètres ECOSPHERE, RTE, 2022 Source : Fond IGN ©</p>
---	---	---	--	---


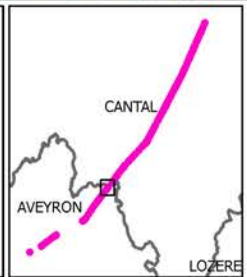


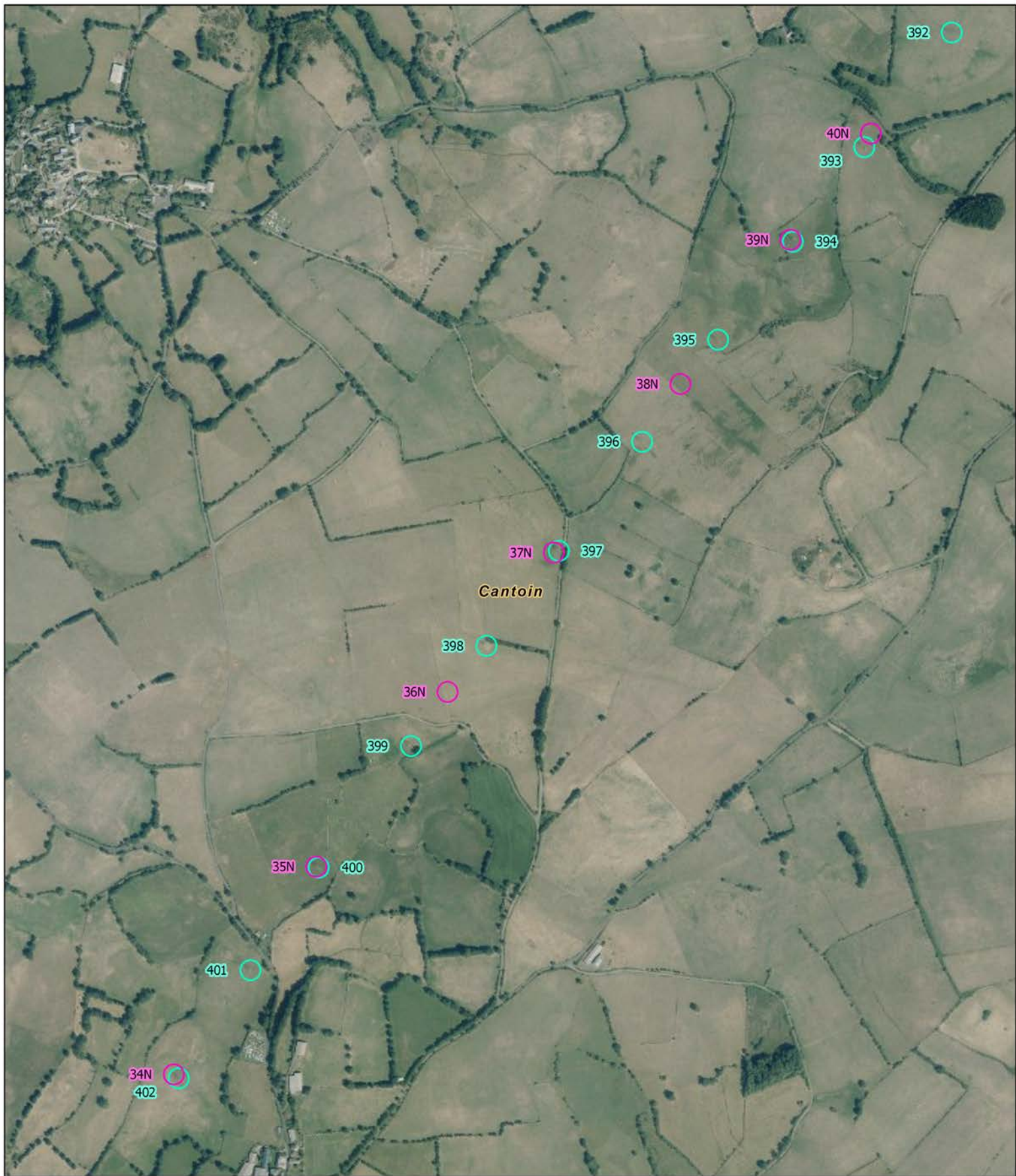
<p><u>Groupe taxonomique</u></p> <ul style="list-style-type: none"> ○ Amphibien □ Reptile 	<p><u>Niveau d'enjeu</u></p> <ul style="list-style-type: none"> 🔴 Très fort (absent) 🟠 Fort (absent) 🟡 Assez fort 🟢 Moyen ⚪ Faible 	<ul style="list-style-type: none"> 🟡 Aire d'étude de la construction des nouveaux supports 🟢 Aire d'étude de la dépose des supports existants 🟡 Limite communale 		<p>Source : Fond IGN ©</p>
---	---	---	--	----------------------------





Groupe taxonomique	Niveau d'enjeu	Zone d'étude
○ Amphibien	Très fort (absent)	□ Aire d'étude de la construction des nouveaux supports
□ Reptile	Fort (absent)	□ Aire d'étude de la dépose des supports existants
	Assez fort	□ Limite communale
	Moyen	
	Faible	





Groupe taxonomique

- Amphibien
- Reptile

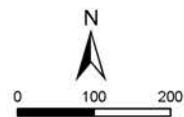
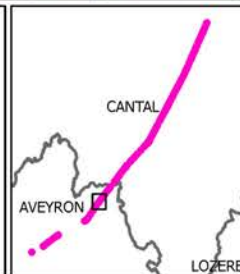
Niveau d'enjeu

- 🔴 Très fort (absent)
- 🟠 Fort (absent)
- 🟡 Assez fort
- 🟢 Moyen
- ⚪ Faible

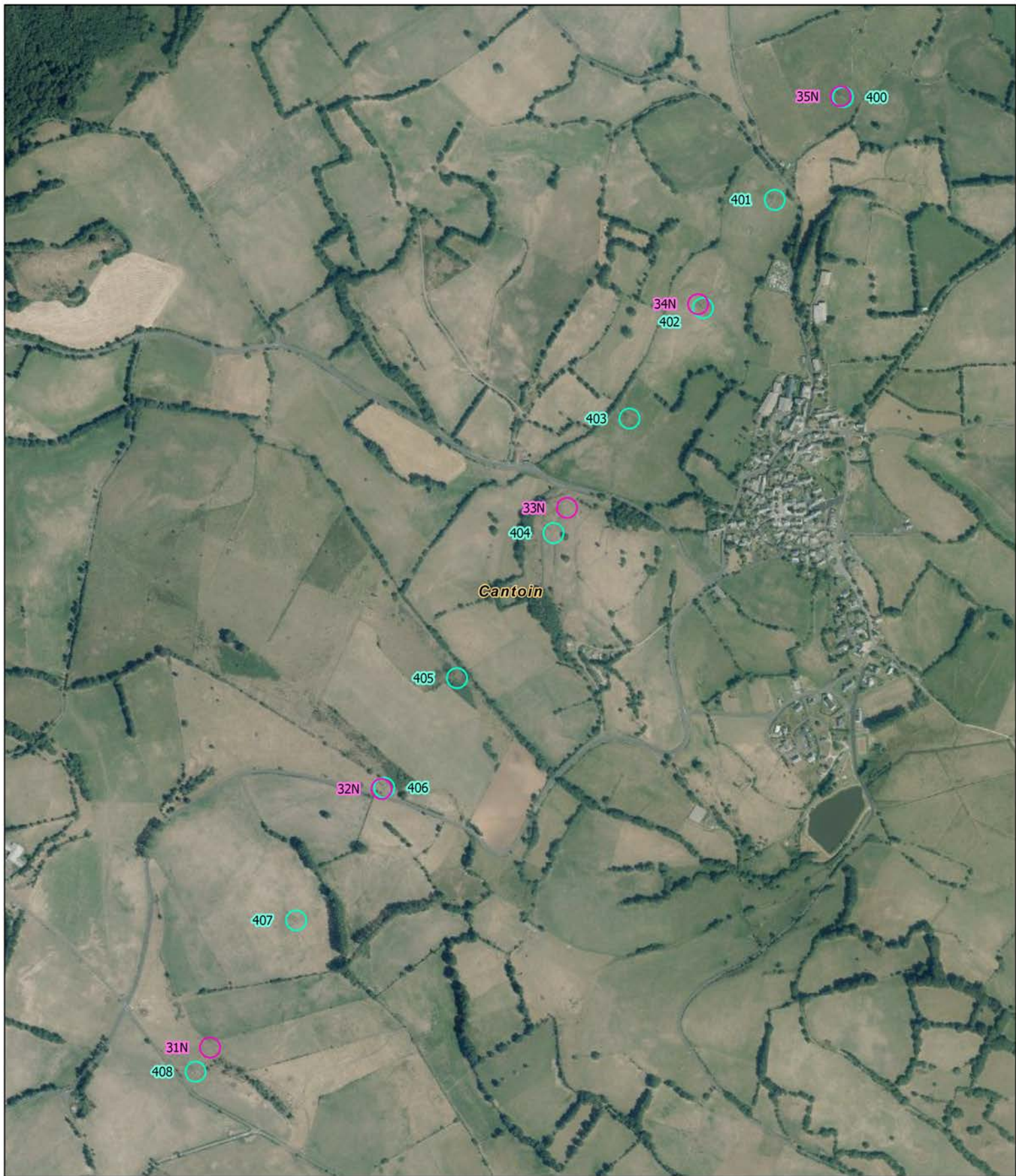
🟡 Aire d'étude de la construction des nouveaux supports

🟢 Aire d'étude de la dépose des supports existants

🟠 Limite communale



ECOSPHERE, RTE, 2022
Source : Fond IGN ©



Groupe taxonomique

- Amphibien
- Reptile


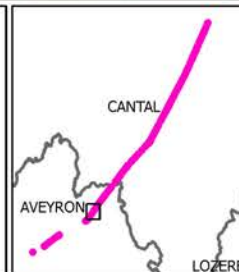
Niveau d'enjeu

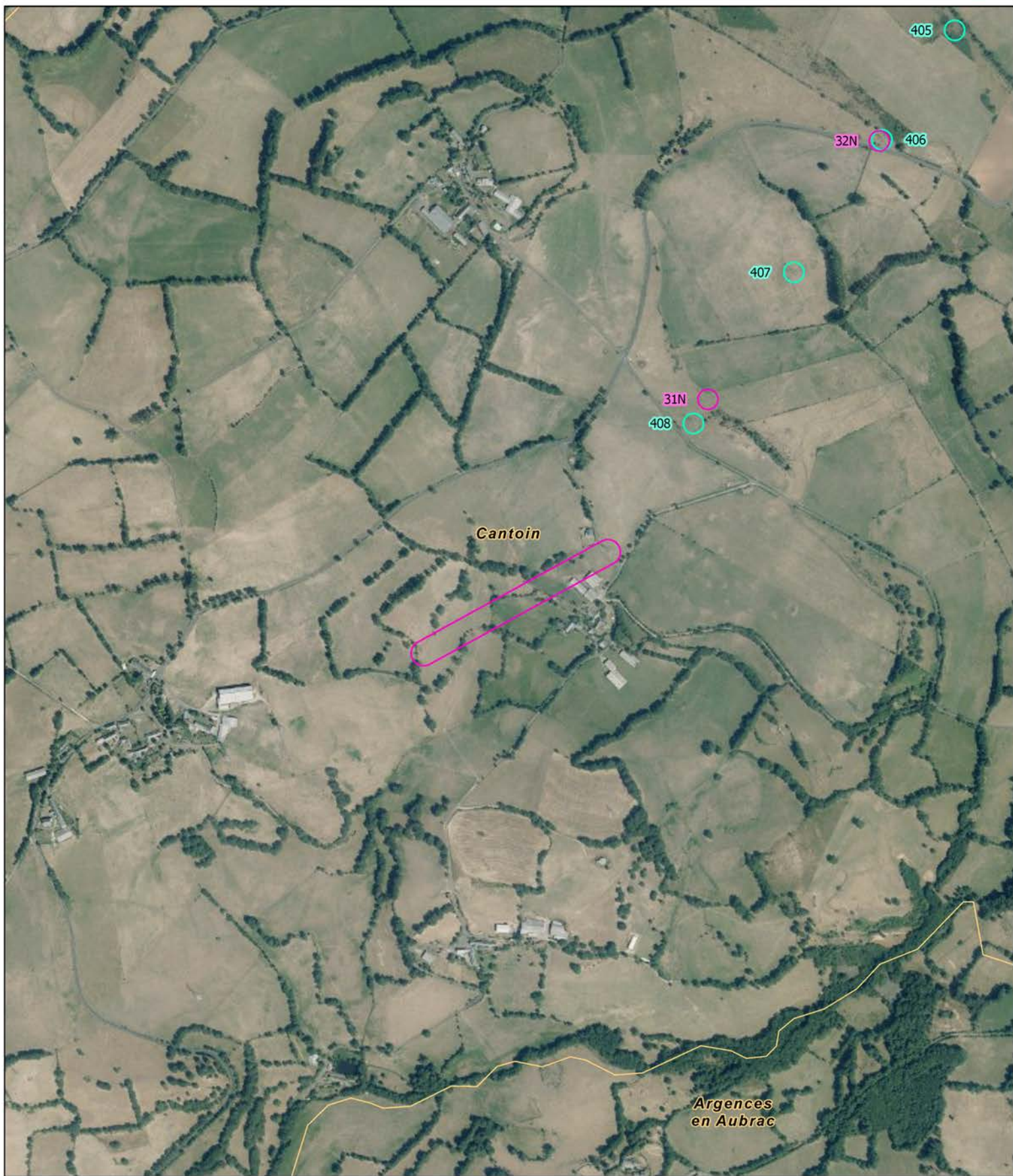
- 🔴 Très fort (absent)
- 🟠 Fort (absent)
- 🟡 Assez fort
- 🟢 Moyen
- ⚪ Faible

🟡 Aire d'étude de la construction des nouveaux supports

🟢 Aire d'étude de la dépose des supports existants

🟡 Limite communale





<p><u>Groupe taxonomique</u></p> <ul style="list-style-type: none"> ○ Amphibien □ Reptile 	<p><u>Niveau d'enjeu</u></p> <ul style="list-style-type: none"> ✖ Très fort (absent) ✖ Fort (absent) ✖ Assez fort ✖ Moyen ✖ Faible 	<ul style="list-style-type: none"> ▭ Aire d'étude de la construction des nouveaux supports ▭ Aire d'étude de la dépose des supports existants ▭ Limite communale 		<p>Source : Fond IGN ©</p>
---	---	---	--	----------------------------



Groupe taxonomique

- Amphibien
- Reptile


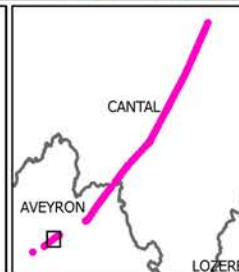
Niveau d'enjeu

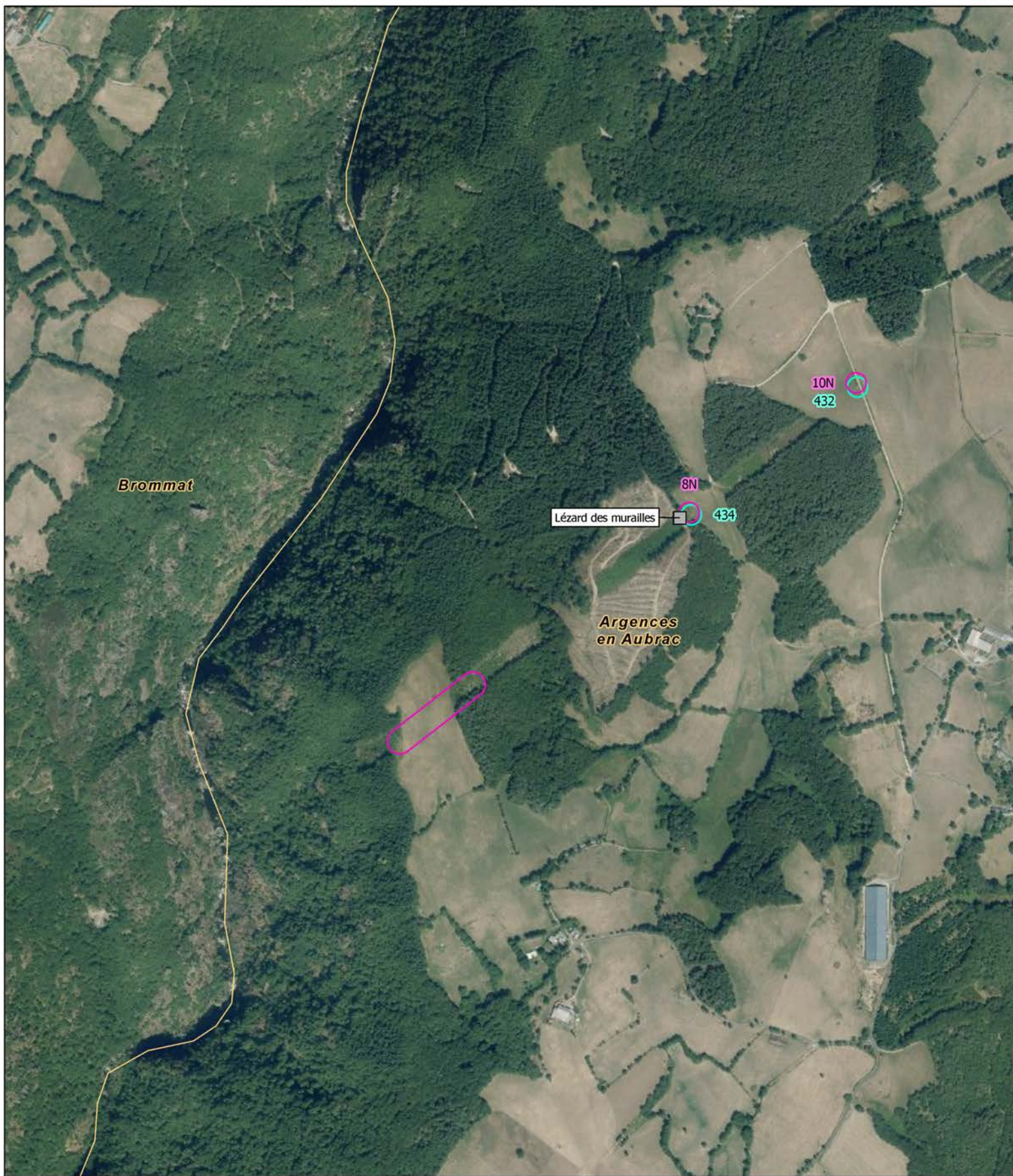
- 🔴 Très fort (absent)
- 🟠 Fort (absent)
- 🟡 Assez fort
- 🟢 Moyen
- ⚪ Faible

🟡 Aire d'étude de la construction des nouveaux supports

🟢 Aire d'étude de la dépose des supports existants

🟠 Limite communale





Groupe taxonomique

- Amphibien
- Reptile


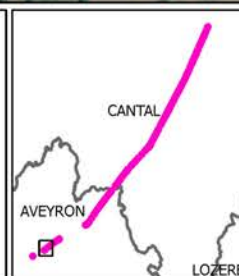
Niveau d'enjeu

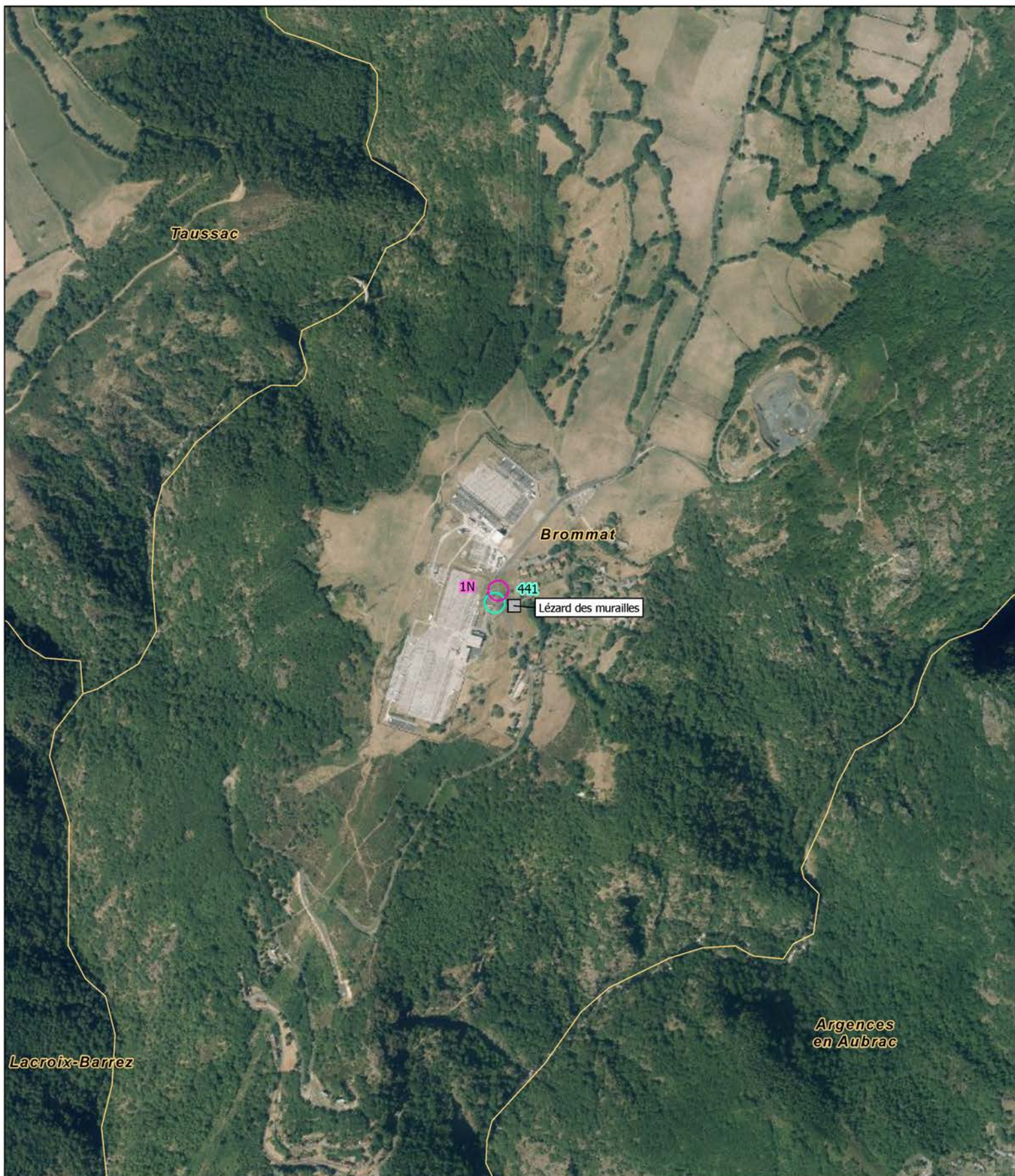
- 🔴 Très fort (absent)
- 🟠 Fort (absent)
- 🟡 Assez fort
- 🟡 Moyen
- ⚪ Faible

🟡 Aire d'étude de la construction des nouveaux supports

🟡 Aire d'étude de la dépose des supports existants

🟡 Limite communale





Groupe taxonomique

- Amphibien
- Reptile


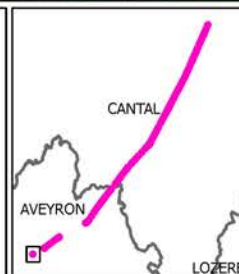
Niveau d'enjeu

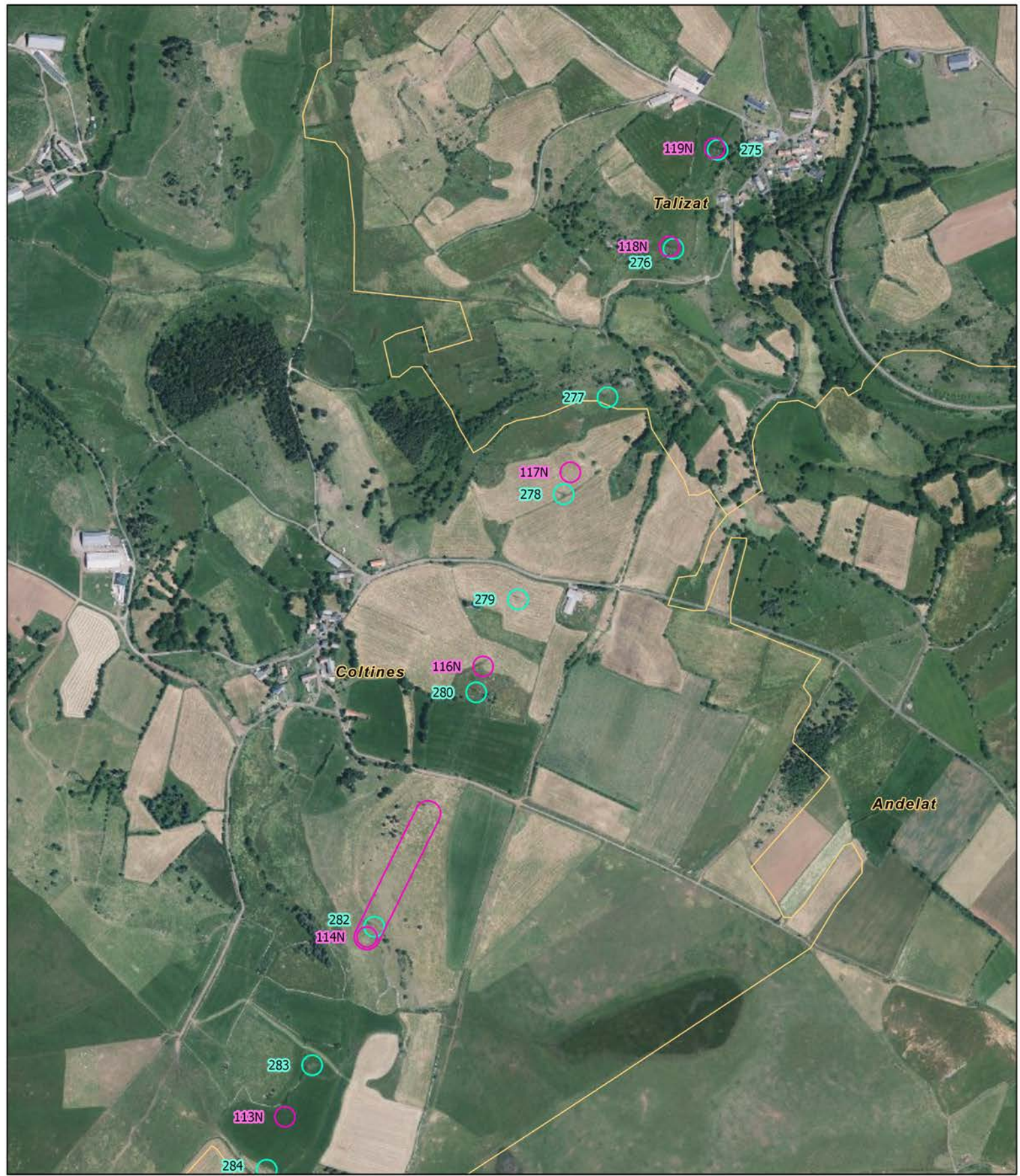
- 🔴 Très fort (absent)
- 🟠 Fort (absent)
- 🟡 Assez fort
- 🟢 Moyen
- ⚪ Faible

🟡 Aire d'étude de la construction des nouveaux supports

🟢 Aire d'étude de la dépose des supports existants

🟡 Limite communale






Groupe taxonomique

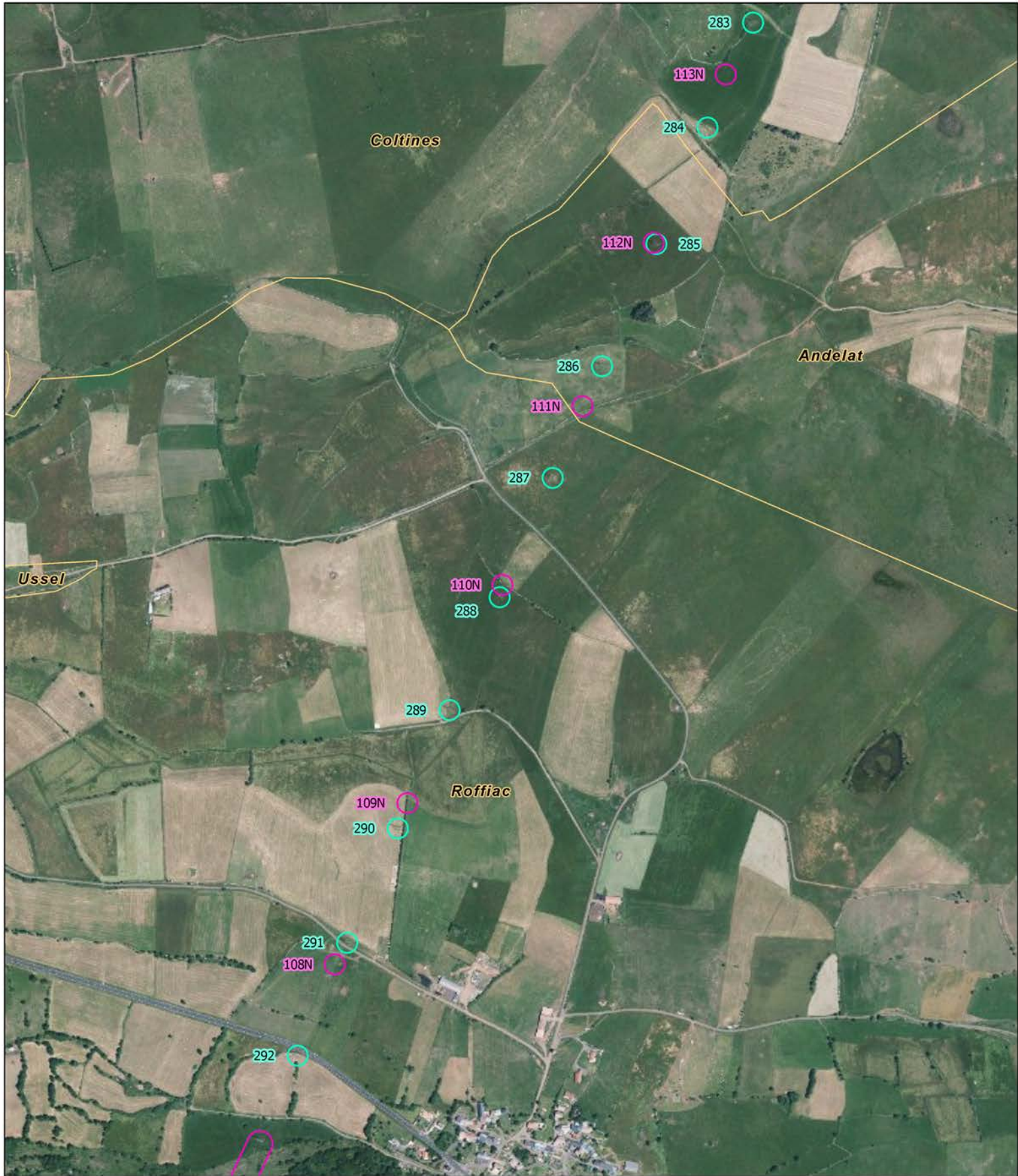
- △ Lépidoptère
- ▽ Orthoptère

Niveau d'enjeu

- 🔴 Très fort (absent)
- 🟠 Fort
- 🟡 Assez fort
- 🟢 Moyen
- ⚪ Faible (absent)

- 🟡 Aire d'étude de la construction des nouveaux supports
- 🟢 Aire d'étude de la dépose des supports existants
- 🟡 Limite communale





Groupe taxonomique

- △ Lépidoptère
- ▽ Orthoptère


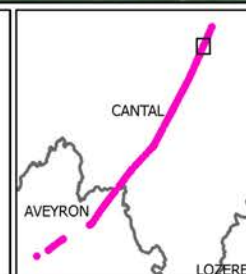
Niveau d'enjeu

- 🔴 Très fort (absent)
- 🟠 Fort
- 🟡 Assez fort
- 🟢 Moyen
- ⚪ Faible (absent)

🟡 Aire d'étude de la construction des nouveaux supports

🟢 Aire d'étude de la dépose des supports existants

🟡 Limite communale





Groupe taxonomique

- △ Lépidoptère
- ▽ Orthoptère


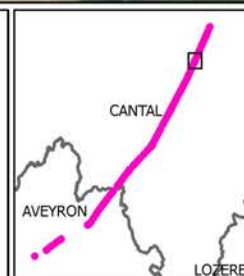
Niveau d'enjeu

- 🔴 Très fort (absent)
- 🟠 Fort
- 🟡 Assez fort
- 🟢 Moyen
- ⚪ Faible (absent)

🟡 Aire d'étude de la construction des nouveaux supports

🟢 Aire d'étude de la dépose des supports existants

🟡 Limite communale





Groupe taxonomique

- △ Lépidoptère
- ▽ Orthoptère


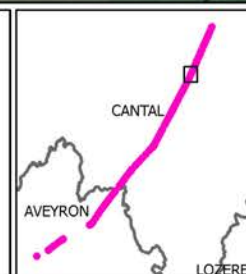
Niveau d'enjeu

- Très fort (absent)
- Fort
- Assez fort
- Moyen
- Faible (absent)

Aire d'étude de la construction des nouveaux supports

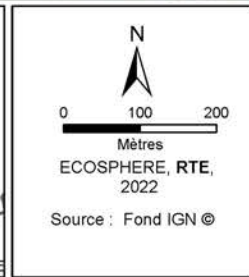
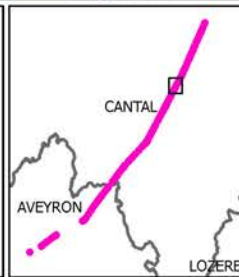
Aire d'étude de la dépose des supports existants

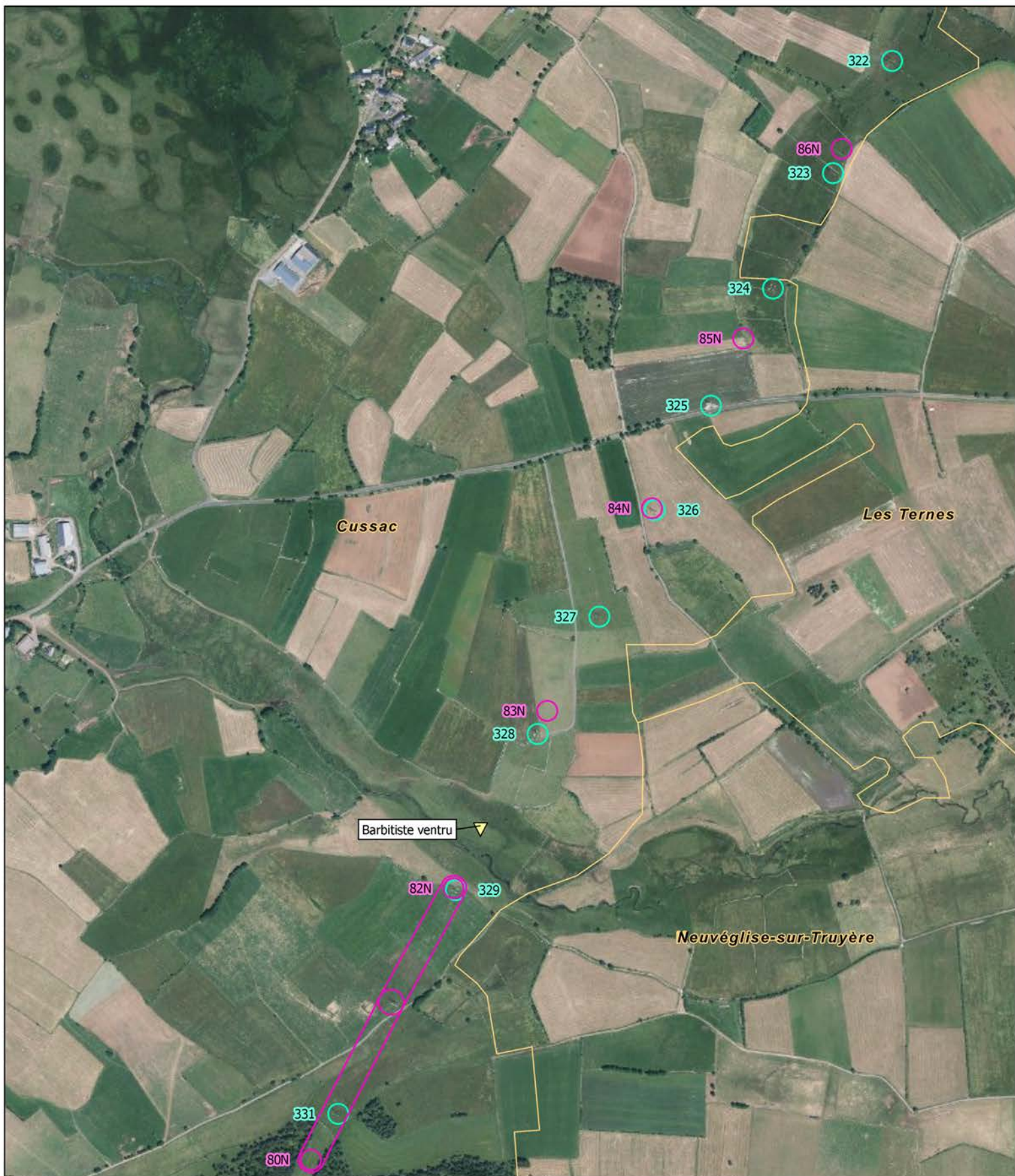
Limite communale





Groupe taxonomique	Niveau d'enjeu	Symbole
△ Lépidoptère	Très fort (absent)	Red bowtie
▽ Orthoptère	Fort	Orange bowtie
	Assez fort	Yellow bowtie
	Moyen	Light yellow bowtie
	Faible (absent)	Grey bowtie
	Aire d'étude de la construction des nouveaux supports	Pink square
	Aire d'étude de la dépose des supports existants	Cyan square
	Limite communale	Yellow line





Groupe taxonomique

- △ Lépidoptère
- ▽ Orthoptère


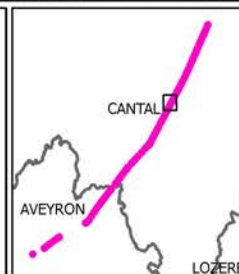
Niveau d'enjeu

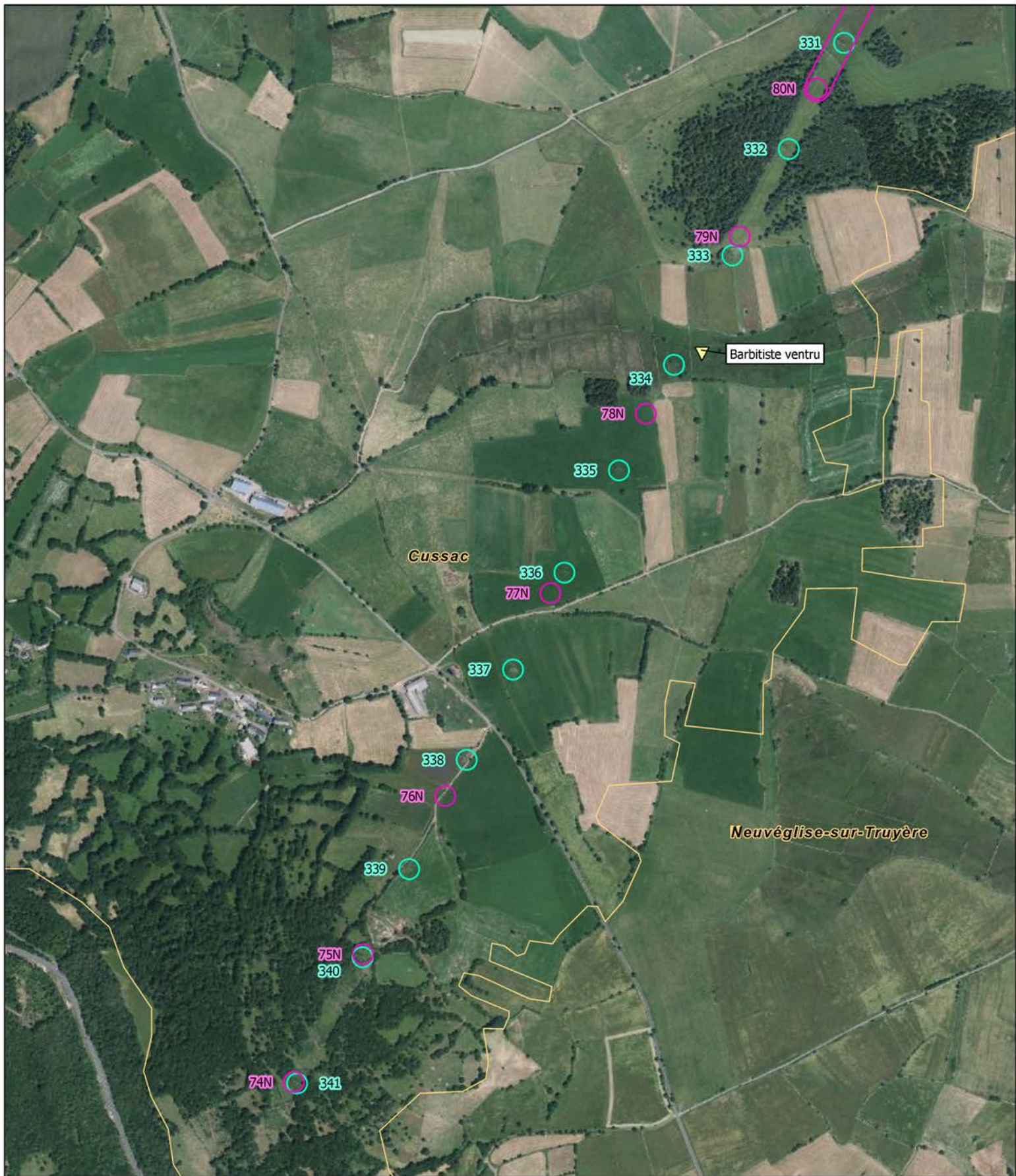
- 🔴 Très fort (absent)
- 🟠 Fort
- 🟡 Assez fort
- 🟢 Moyen
- ⚪ Faible (absent)

🟡 Aire d'étude de la construction des nouveaux supports

🟢 Aire d'étude de la dépose des supports existants

🟡 Limite communale





Groupe taxonomique

- △ Lépidoptère
- ▽ Orthoptère


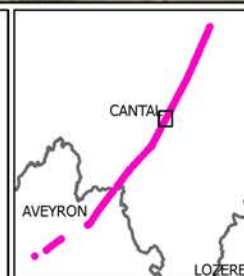
Niveau d'enjeu

- 🔴 Très fort (absent)
- 🟠 Fort
- 🟡 Assez fort
- 🟢 Moyen
- ⚪ Faible (absent)

🟡 Aire d'étude de la construction des nouveaux supports

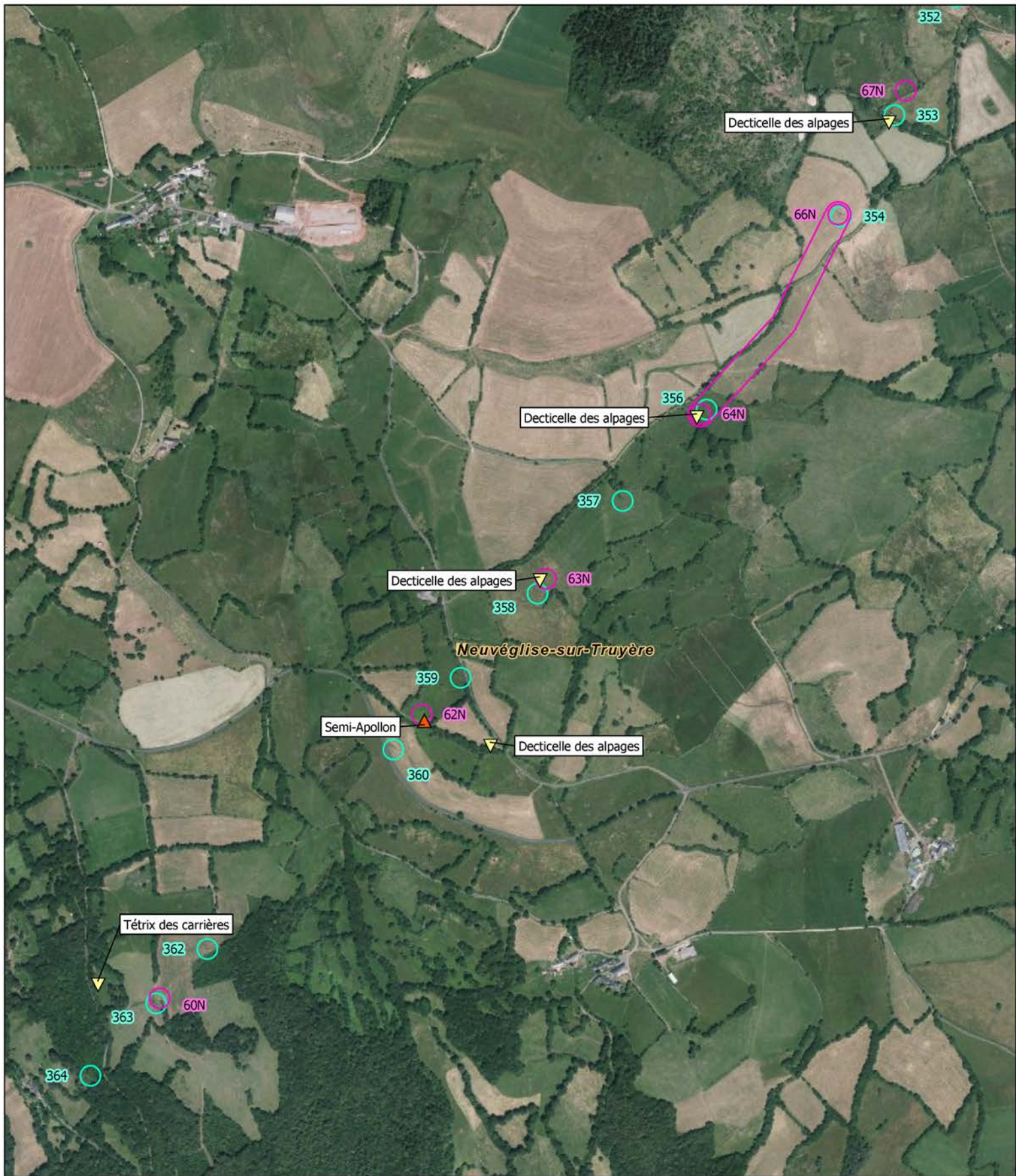
🟢 Aire d'étude de la dépose des supports existants

🟡 Limite communale

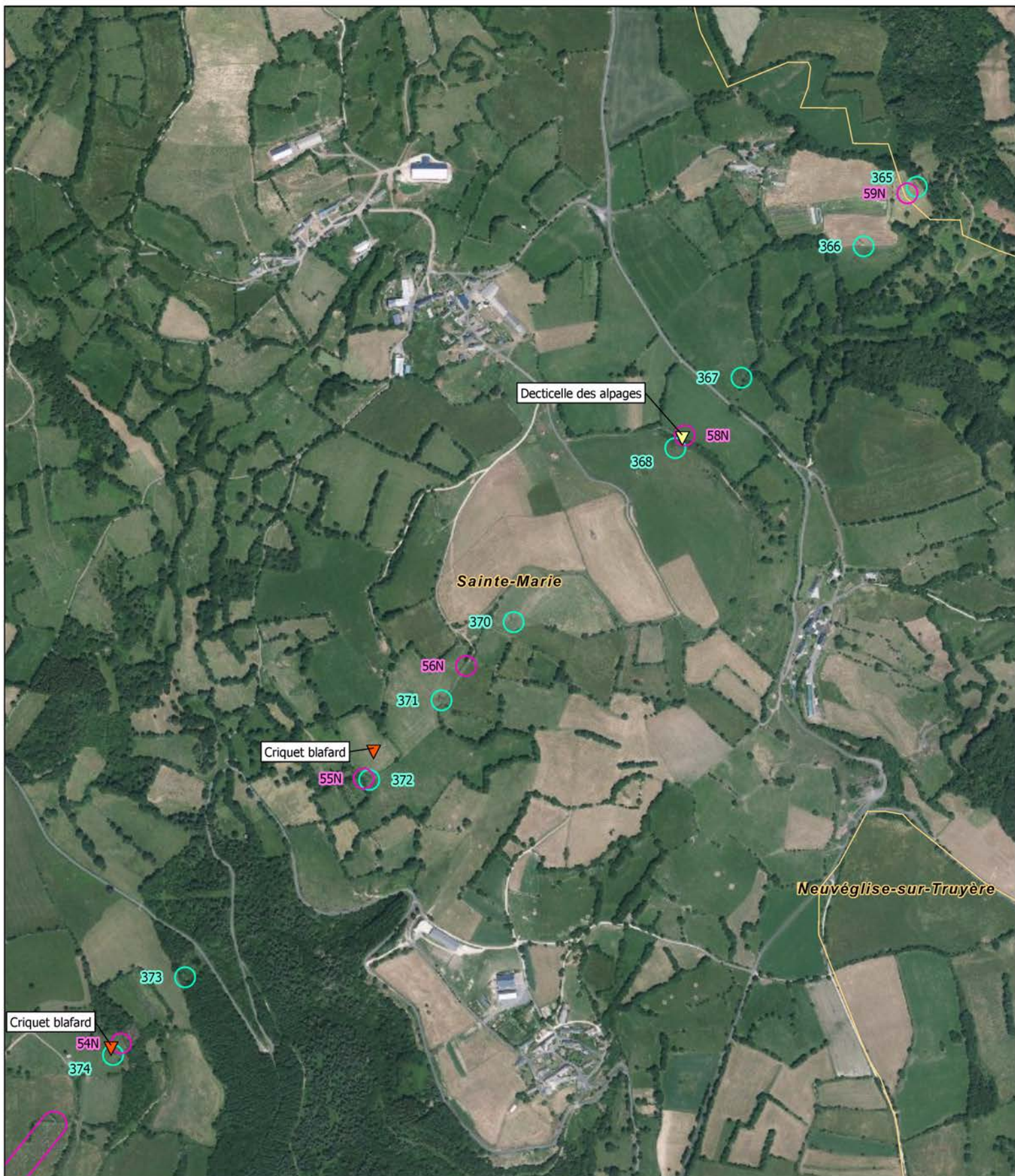




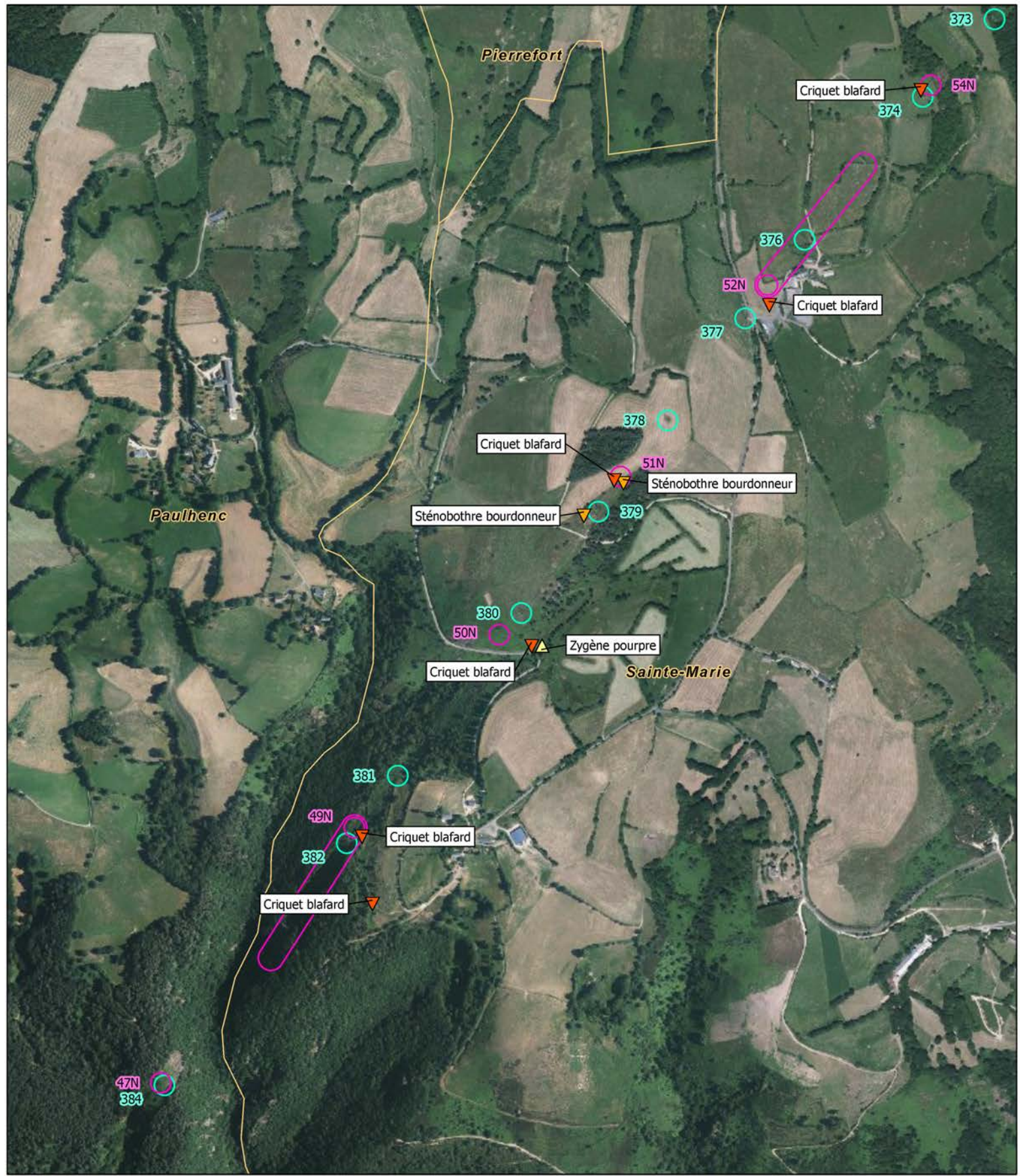
<p><u>Groupe taxonomique</u></p> <ul style="list-style-type: none"> △ Lépidoptère ▽ Orthoptère 	<p><u>Niveau d'enjeu</u></p> <ul style="list-style-type: none"> 🔴 Très fort (absent) 🟠 Fort 🟡 Assez fort 🟢 Moyen ⚪ Faible (absent) 	<ul style="list-style-type: none"> 🟡 Aire d'étude de la construction des nouveaux supports 🟢 Aire d'étude de la dépose des supports existants 🟡 Limite communale 		<p>N</p> <p>0 100 200</p> <p>Mètres</p> <p>ECOSPHERE, RTE, 2022</p> <p>Source : Fond IGN ©</p>
--	---	---	--	--



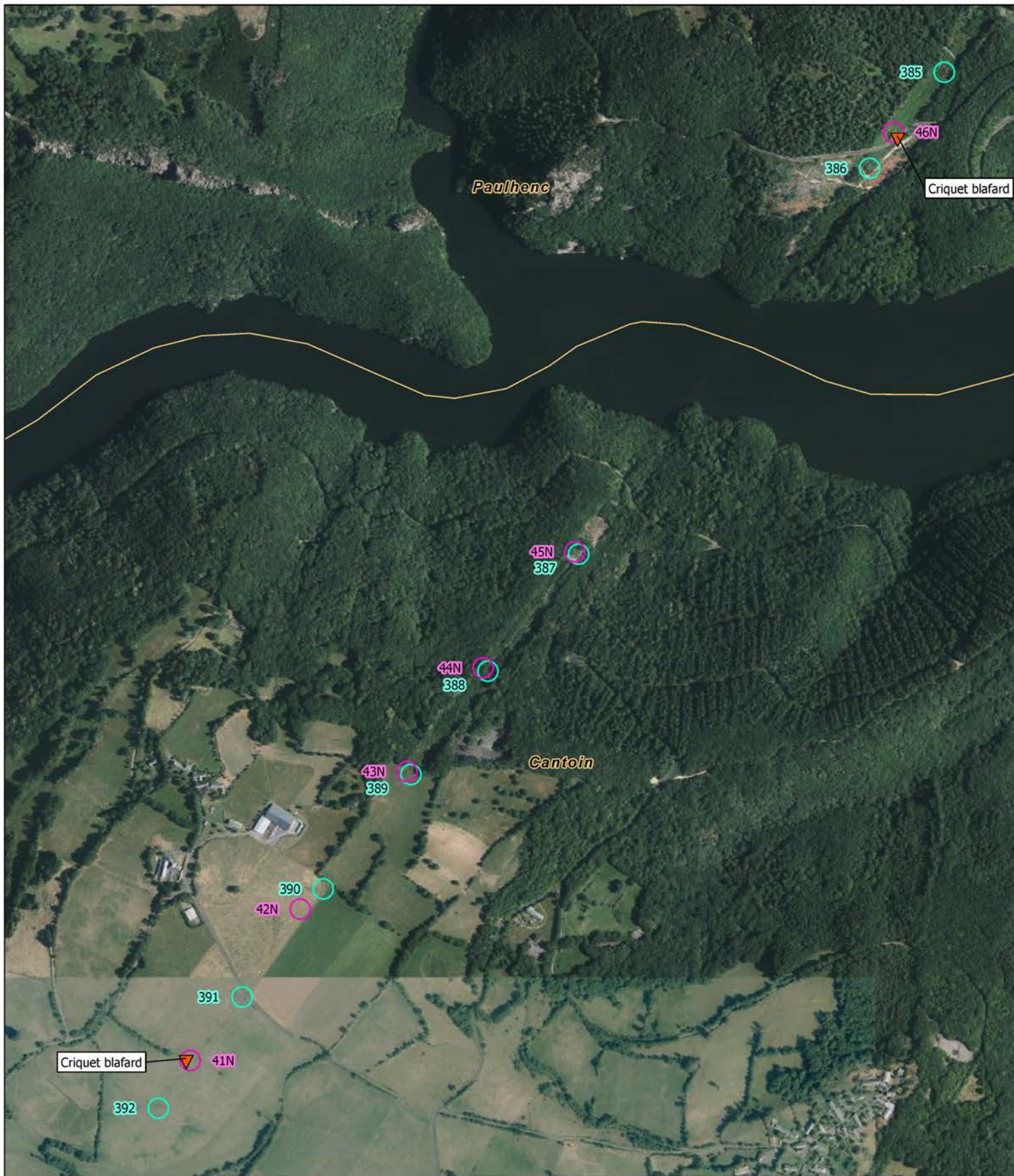
<p><u>Groupe taxonomique</u></p> <ul style="list-style-type: none"> △ Lépidoptère ▽ Orthoptère 	<p><u>Niveau d'enjeu</u></p> <ul style="list-style-type: none"> 🔴 Très fort (absent) 🟠 Fort 🟡 Assez fort 🟢 Moyen ⚪ Faible (absent) 	<ul style="list-style-type: none"> 🟡 Aire d'étude de la construction des nouveaux supports 🟢 Aire d'étude de la dépose des supports existants 🟡 Limite communale 		<p>N</p> <p>0 100 200</p> <p>Mètres</p> <p>ECOSPHERE, RTE, 2022</p> <p>Source : Fond IGN ©</p>
--	---	---	--	--



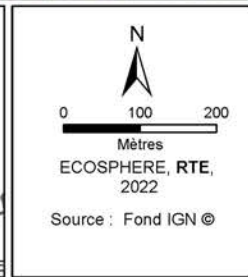
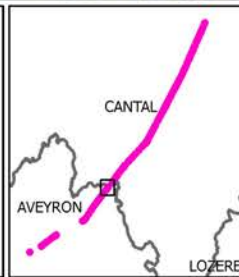
<p><u>Groupe taxonomique</u></p> <ul style="list-style-type: none"> △ Lépidoptère ▽ Orthoptère 	<p><u>Niveau d'enjeu</u></p> <ul style="list-style-type: none"> 🔴 Très fort (absent) 🟠 Fort 🟡 Assez fort 🟢 Moyen ⚪ Faible (absent) 	<ul style="list-style-type: none"> 🟡 Aire d'étude de la construction des nouveaux supports 🟢 Aire d'étude de la dépose des supports existants 🟡 Limite communale 		<p>N</p> <p>0 100 200 Mètres</p> <p>ECOSPHERE, RTE, 2022</p> <p>Source : Fond IGN ©</p>
--	---	---	--	---



<p><u>Groupe taxonomique</u></p> <ul style="list-style-type: none"> △ Lépidoptère ▽ Orthoptère 	<p><u>Niveau d'enjeu</u></p> <ul style="list-style-type: none"> 🔴 Très fort (absent) 🟠 Fort 🟡 Assez fort 🟢 Moyen ⚪ Faible (absent) 	<ul style="list-style-type: none"> 🟡 Aire d'étude de la construction des nouveaux supports 🟢 Aire d'étude de la dépose des supports existants 🟡 Limite communale 		<p>N</p> <p>0 100 200</p> <p>Mètres</p> <p>ECOSPHERE, RTE, 2022</p> <p>Source : Fond IGN ©</p>
--	---	---	--	--



Groupe taxonomique	Niveau d'enjeu	Symbolique
△ Lépidoptère	Très fort (absent)	△
▽ Orthoptère	Fort	▽
	Assez fort	■ (orange)
	Moyen	■ (yellow)
	Faible (absent)	■ (grey)
	Aire d'étude de la construction des nouveaux supports	○ (pink)
	Aire d'étude de la dépose des supports existants	○ (cyan)
	Limite communale	— (yellow)





Groupe taxonomique

- △ Lépidoptère
- ▽ Orthoptère


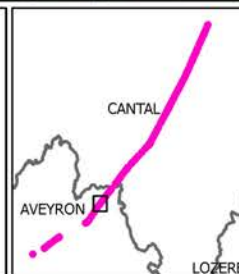
Niveau d'enjeu

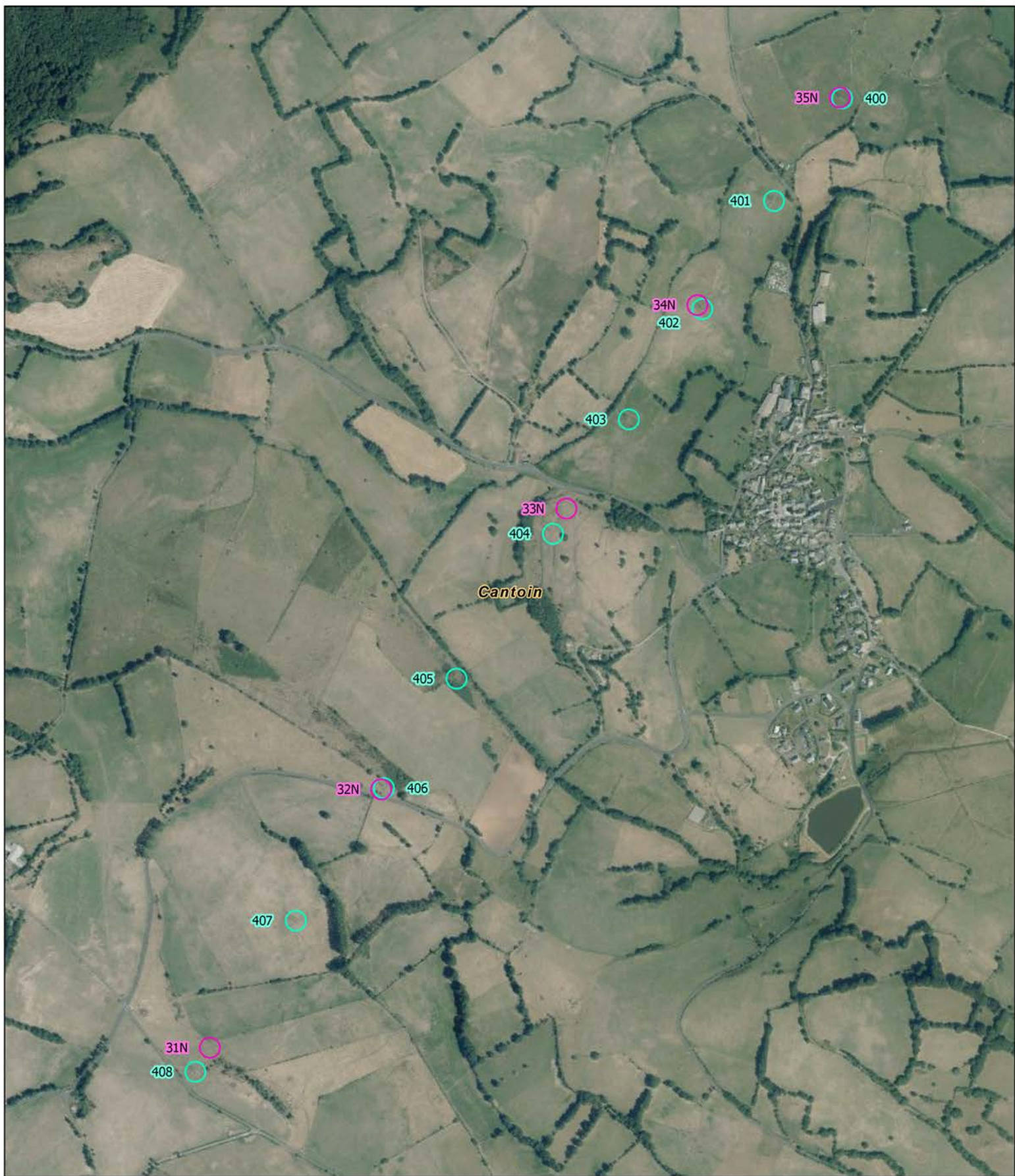
- 🔴 Très fort (absent)
- 🟠 Fort
- 🟡 Assez fort
- 🟢 Moyen
- ⚪ Faible (absent)

🟡 Aire d'étude de la construction des nouveaux supports

🟢 Aire d'étude de la dépose des supports existants

🟡 Limite communale





Groupe taxonomique

- △ Lépidoptère
- ▽ Orthoptère


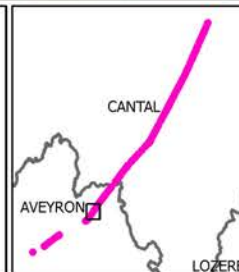
Niveau d'enjeu

- Très fort (absent)
- Fort
- Assez fort
- Moyen
- Faible (absent)

Aire d'étude de la construction des nouveaux supports

Aire d'étude de la dépose des supports existants

Limite communale





Groupe taxonomique

- △ Lépidoptère
- ▽ Orthoptère


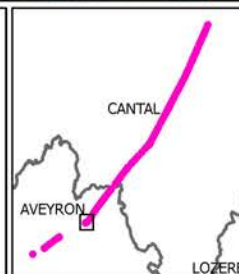
Niveau d'enjeu

- 🔴 Très fort (absent)
- 🟠 Fort
- 🟡 Assez fort
- 🟢 Moyen
- ⚪ Faible (absent)

🟡 Aire d'étude de la construction des nouveaux supports

🟢 Aire d'étude de la dépose des supports existants

🟡 Limite communale



Brommat



Groupe taxonomique

- △ Lépidoptère
- ▽ Orthoptère


Niveau d'enjeu

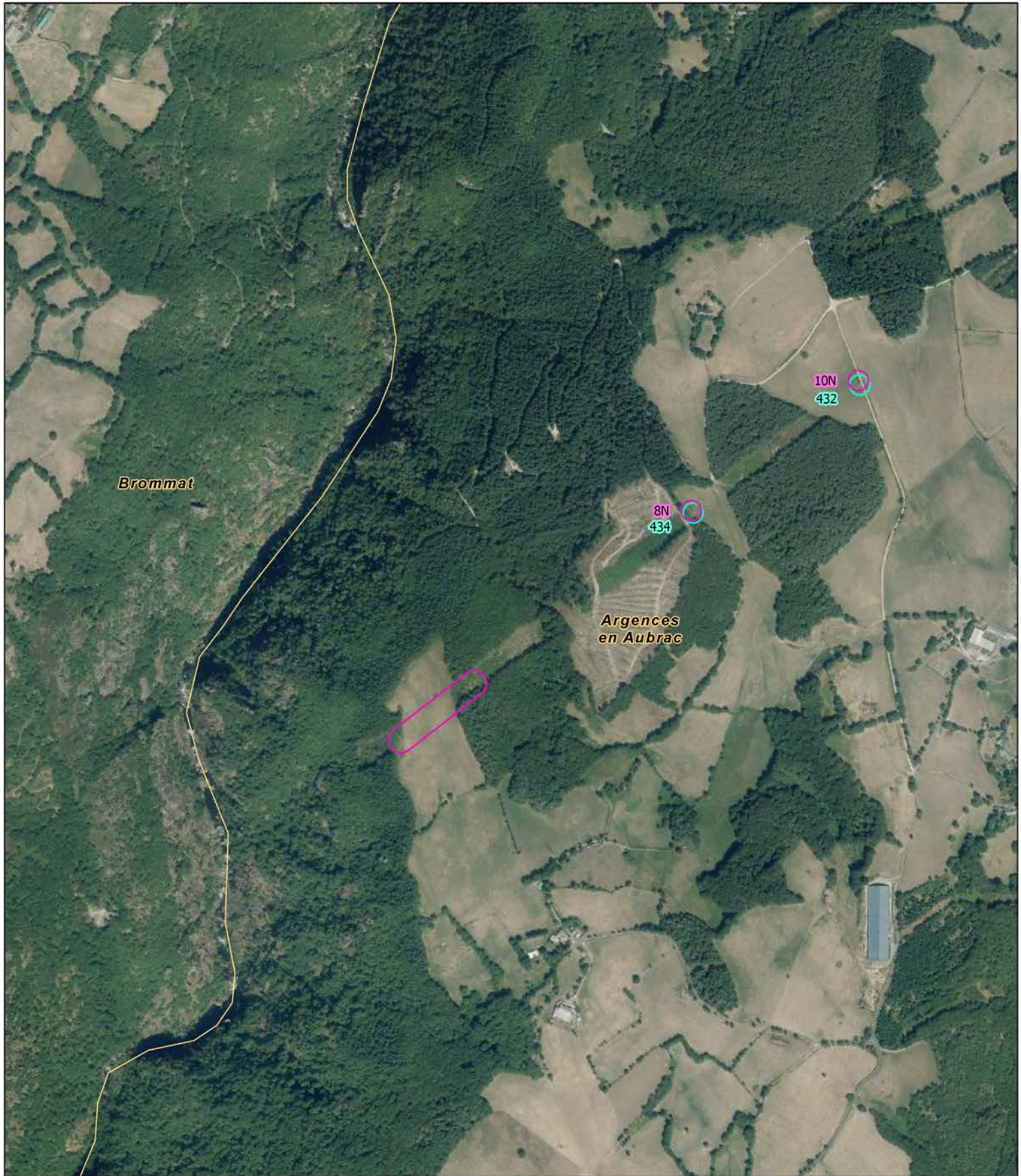
- 🔴 Très fort (absent)
- 🟠 Fort
- 🟡 Assez fort
- 🟢 Moyen
- ⚪ Faible (absent)

🟡 Aire d'étude de la construction des nouveaux supports

🟢 Aire d'étude de la dépose des supports existants

🟡 Limite communale





Groupe taxonomique

- △ Lépidoptère
- ▽ Orthoptère


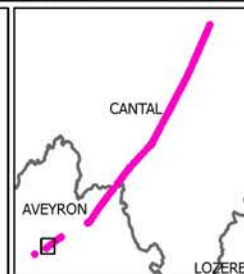
Niveau d'enjeu

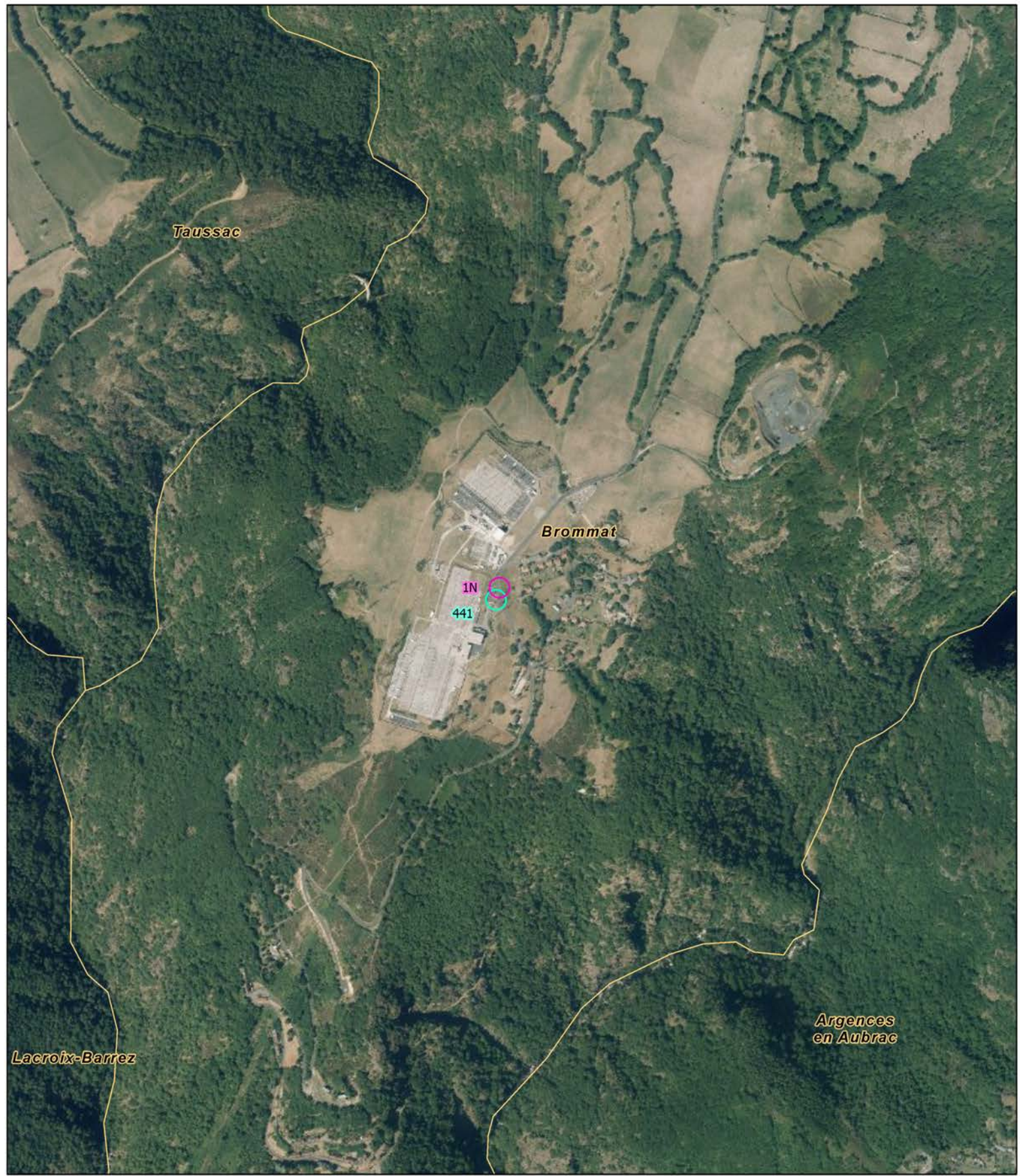
- Très fort (absent)
- Fort
- Assez fort
- Moyen
- Faible (absent)

Aire d'étude de la construction des nouveaux supports

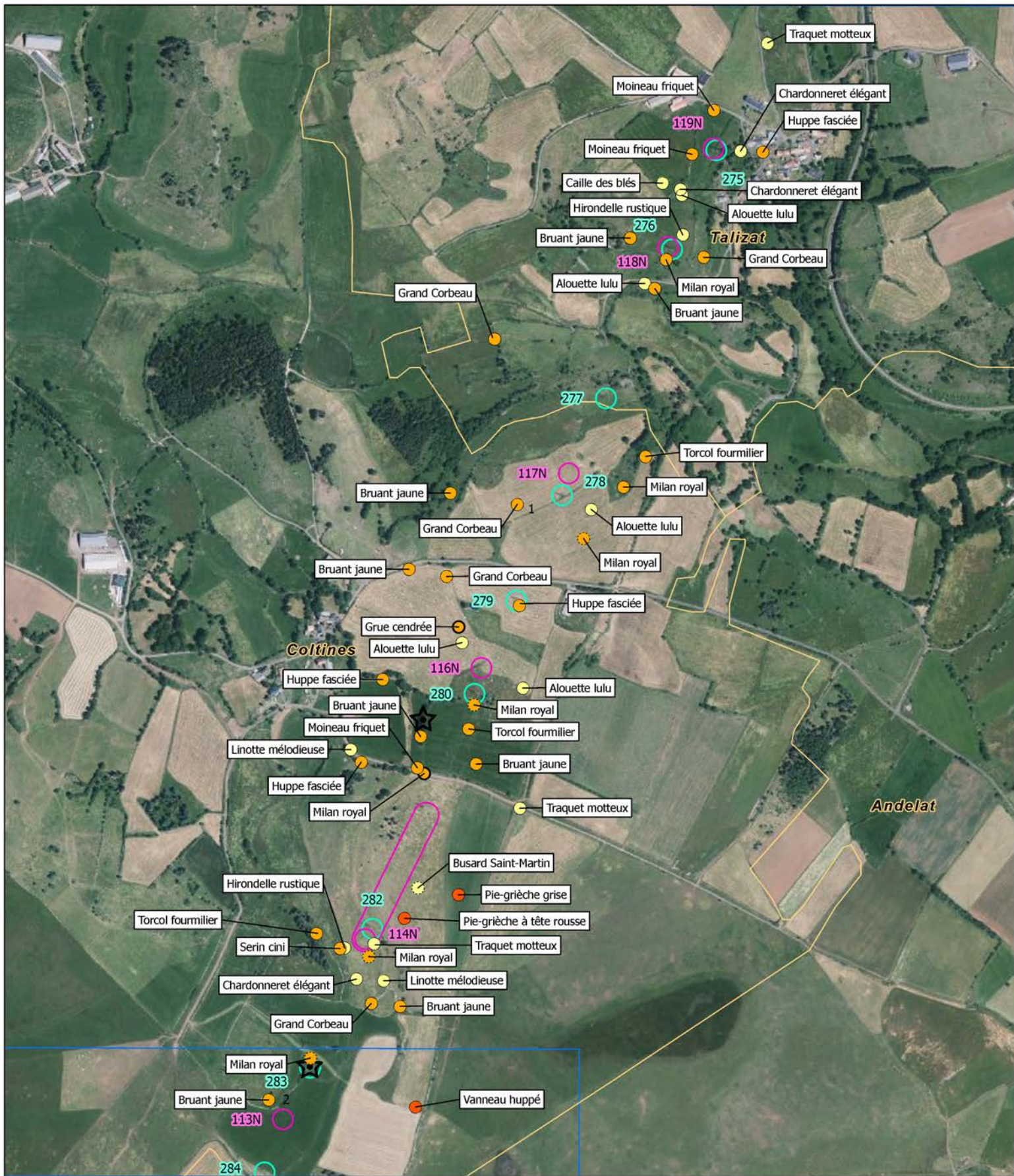
Aire d'étude de la dépose des supports existants

Limite communale

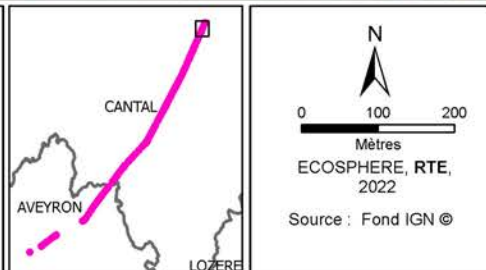


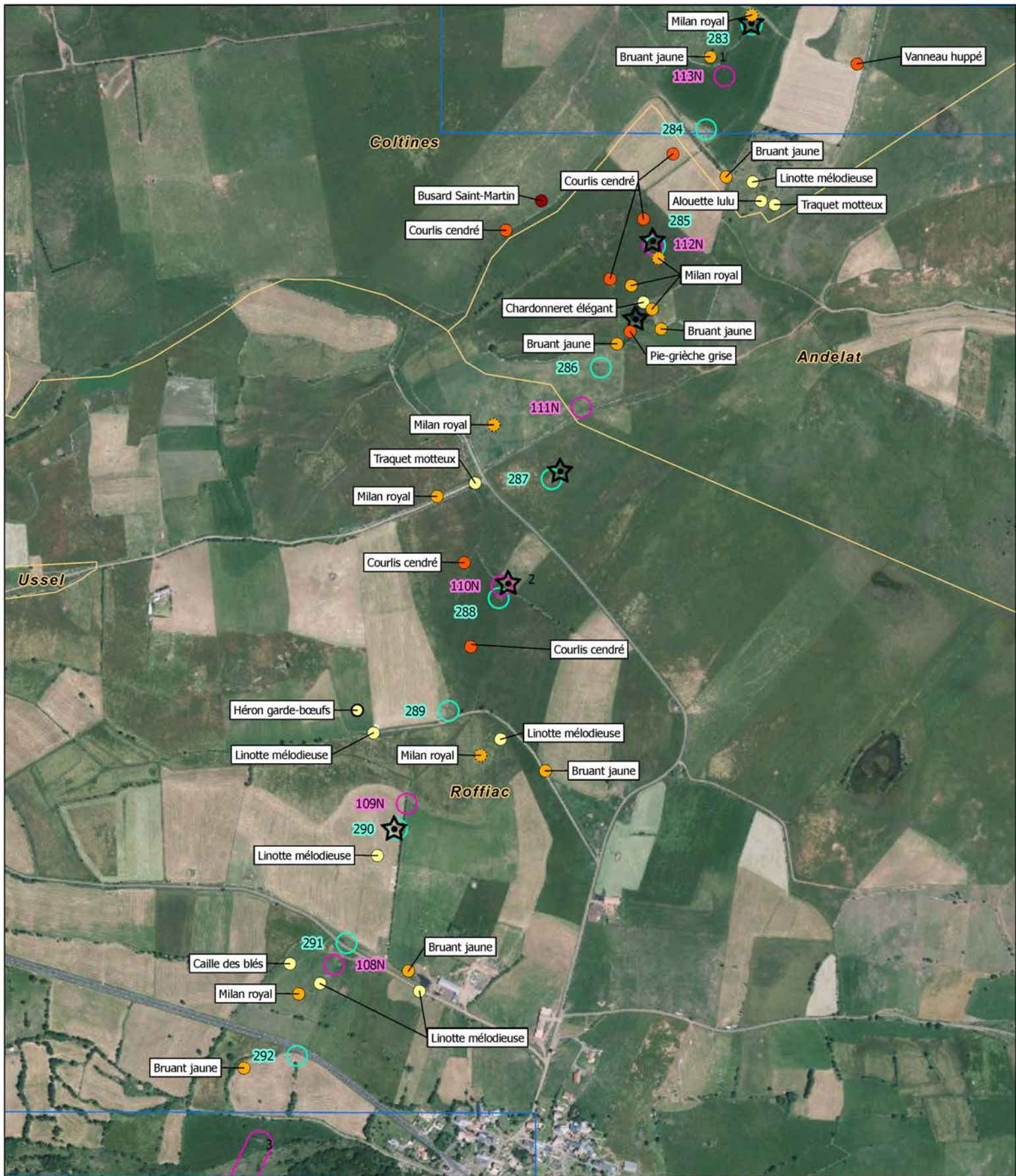


<p><u>Groupe taxonomique</u></p> <ul style="list-style-type: none"> △ Lépidoptère ▽ Orthoptère 	<p><u>Niveau d'enjeu</u></p> <ul style="list-style-type: none"> Très fort (absent) Fort Assez fort Moyen Faible (absent) 	<ul style="list-style-type: none"> Aire d'étude de la construction des nouveaux supports Aire d'étude de la dépose des supports existants Limite communale 		<p style="text-align: center;">N</p> <p style="text-align: center;">0 100 200 Mètres</p> <p style="text-align: center;">ECOSPHERE, RTE, 2022</p> <p style="text-align: center;">Source : Fond IGN ©</p>
--	--	--	--	---


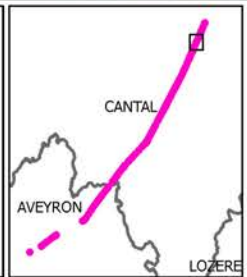


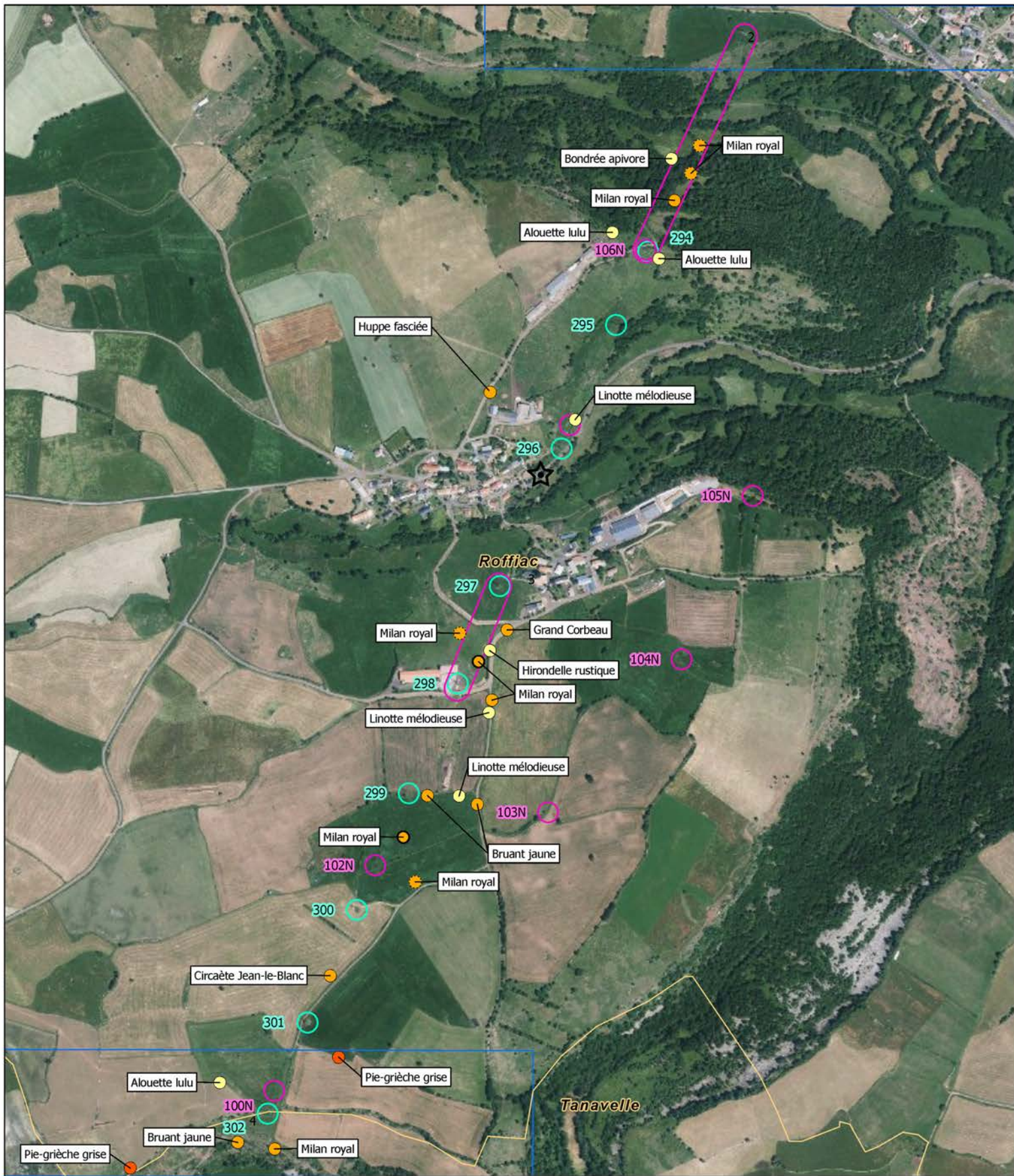
○ Oiseau nicheur	Niveau d'enjeu	▭ Aire d'étude de la construction des nouveaux supports
○ Oiseau migrateur	🔴 Très fort	▭ Aire d'étude de la dépose des supports existants
○ Oiseau hivernant	🟠 Fort	▭ Limite communale
☆ Nid	🟡 Assez fort	
	🟡 Moyen	
	⚪ Faible (absent)	



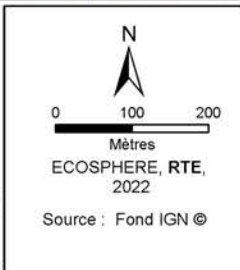
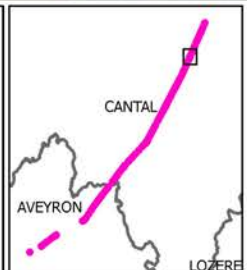


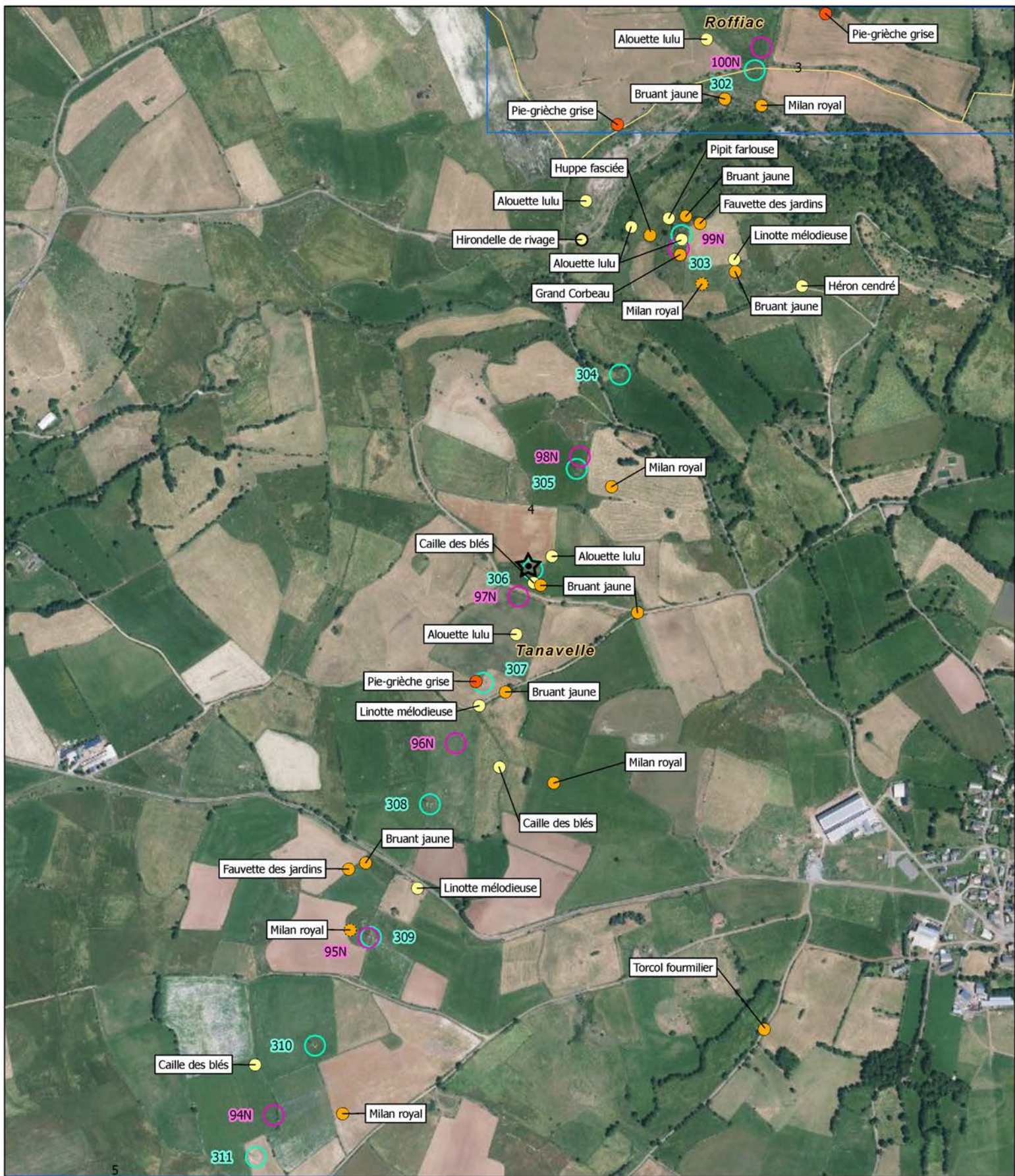
○ Oiseau nicheur	Niveau d'enjeu	□ Aire d'étude de la construction des nouveaux supports
○ Oiseau migrateur	☛ Très fort	□ Aire d'étude de la dépose des supports existants
○ Oiseau hivernant	☛ Fort	□ Limite communale
☆ Nid	☛ Assez fort	
	☛ Moyen	
	☛ Faible (absent)	



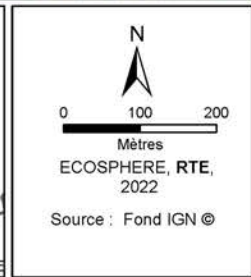
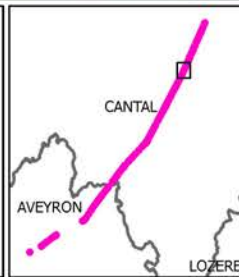


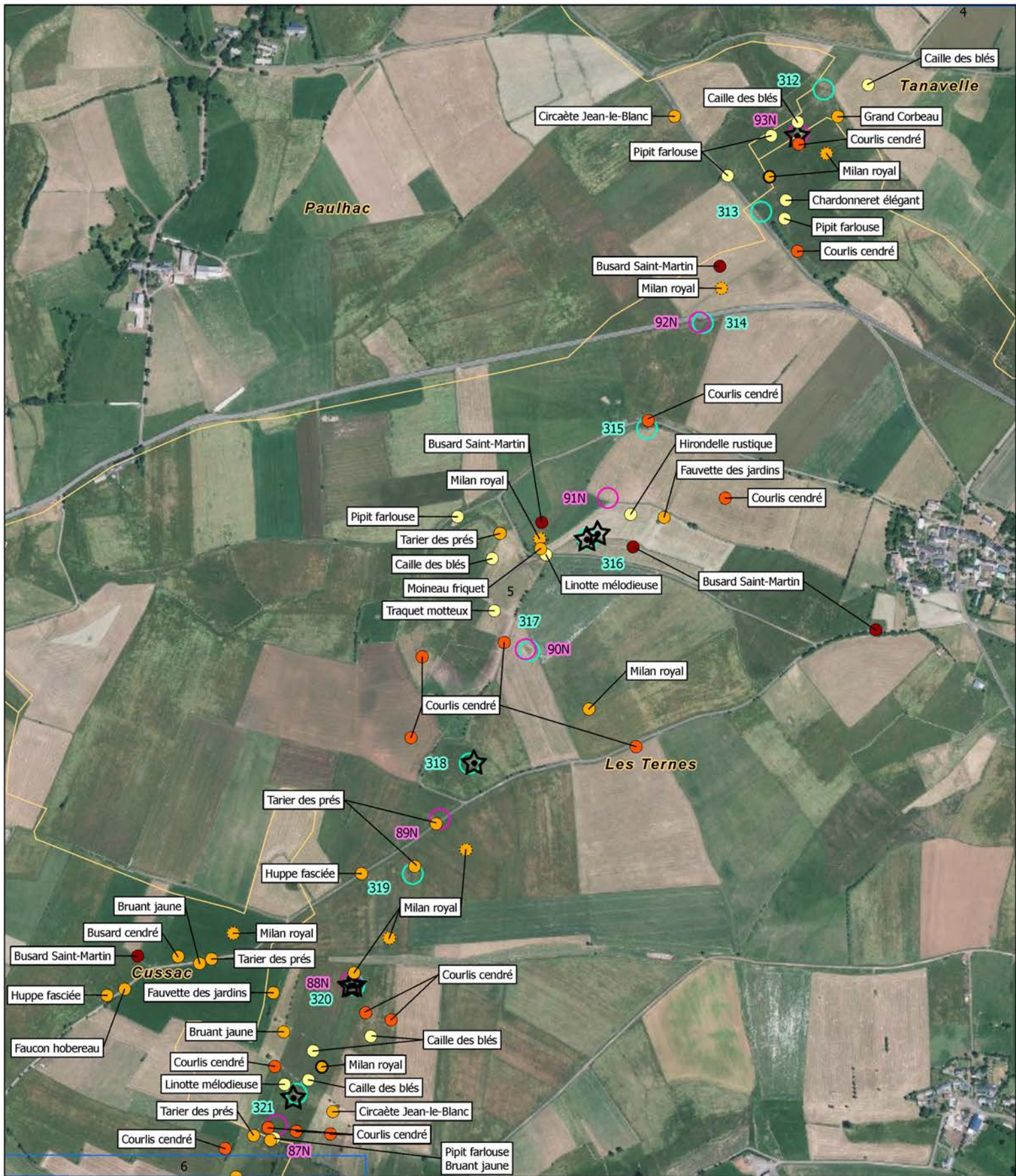
○ Oiseau nicheur	Niveau d'enjeu	□ Aire d'étude de la construction des nouveaux supports
○ Oiseau migrateur	🔴 Très fort	□ Aire d'étude de la dépose des supports existants
○ Oiseau hivernant	🟠 Fort	□ Limite communale
☆ Nid	🟡 Assez fort	
	🟠 Moyen	
	⚪ Faible (absent)	





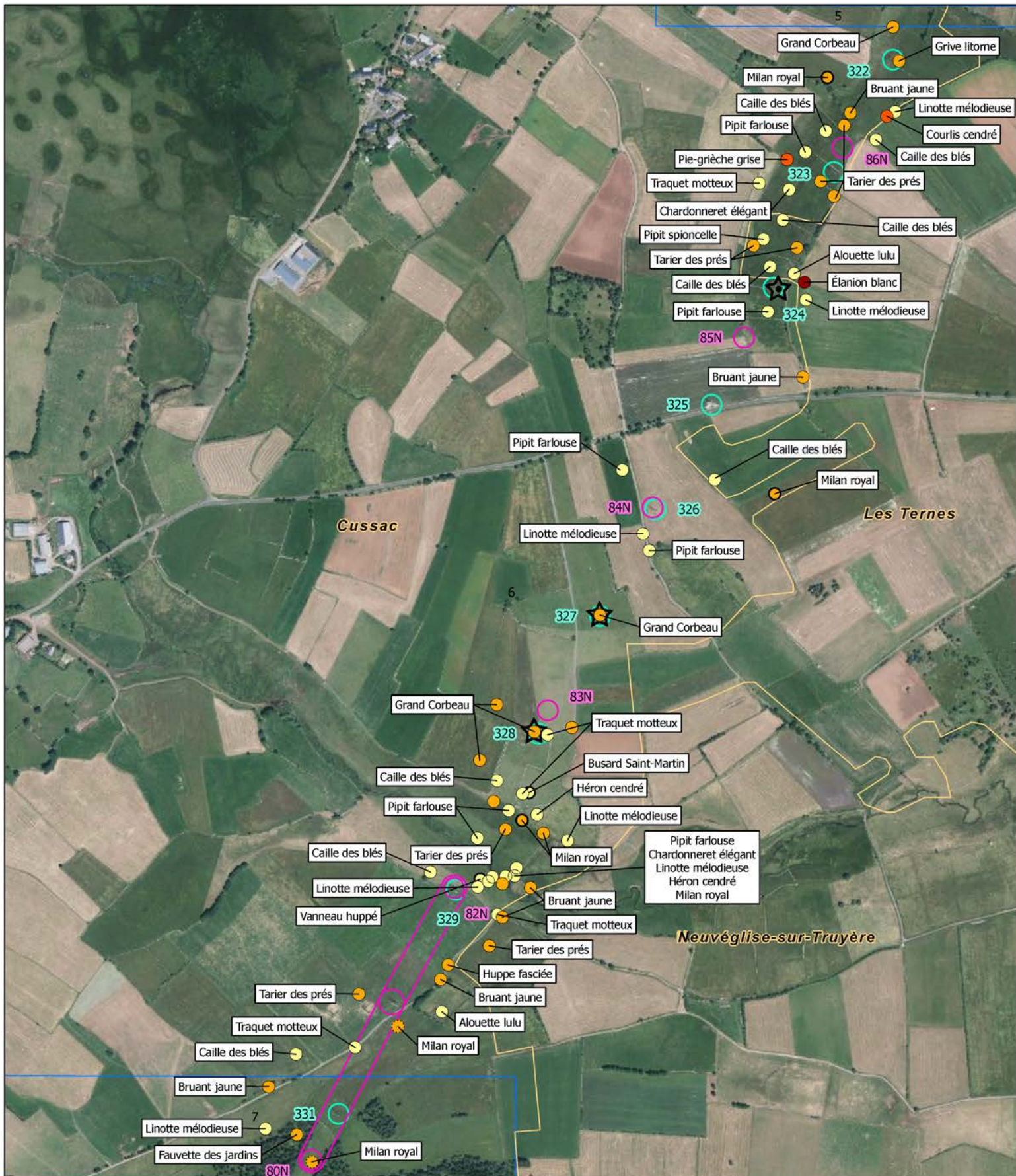
○ Oiseau nicheur	Niveau d'enjeu	□ Aire d'étude de la construction des nouveaux supports
○ Oiseau migrateur	🔴 Très fort	□ Aire d'étude de la dépose des supports existants
○ Oiseau hivernant	🟠 Fort	□ Limite communale
☆ Nid	🟡 Assez fort	
	🟡 Moyen	
	⚪ Faible (absent)	



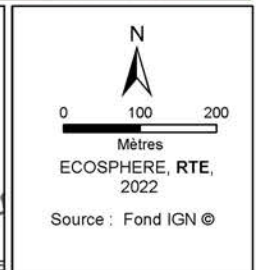
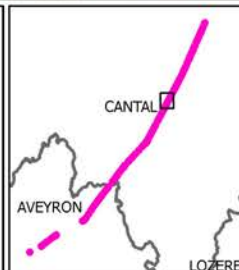


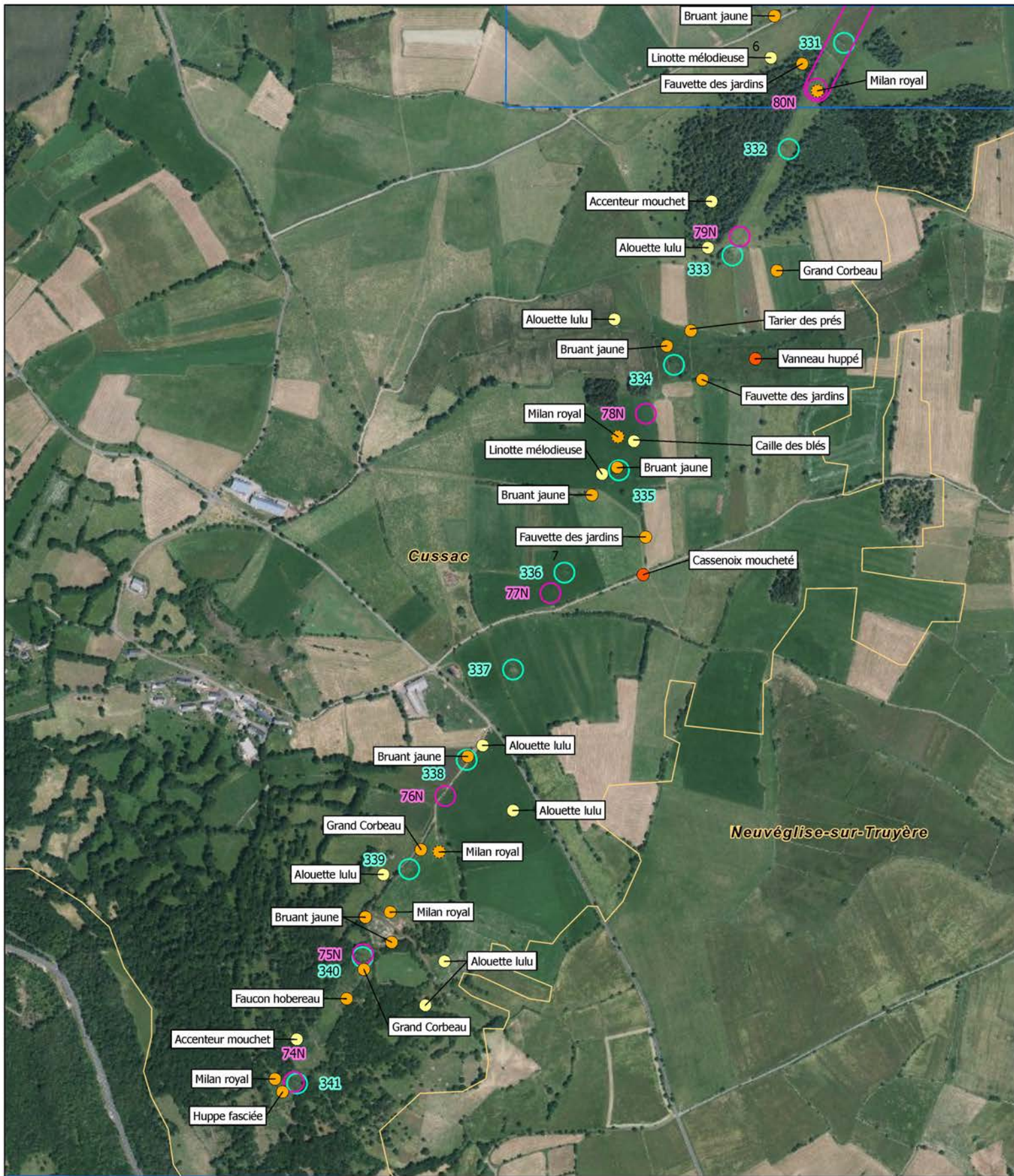
○ Oiseau nicheur	Niveau d'enjeu	□ Aire d'étude de la construction des nouveaux supports
○ Oiseau migrateur	☛ Très fort	□ Aire d'étude de la dépose des supports existants
○ Oiseau hivernant	☛ Fort	□ Limite communale
☆ Nid	☛ Assez fort	
	☛ Moyen	
	☛ Faible (absent)	

Source : Fond IGN ©

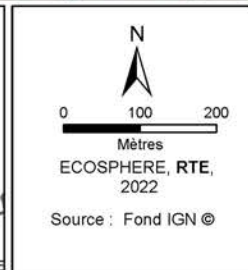
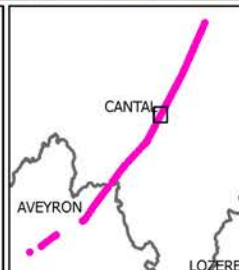


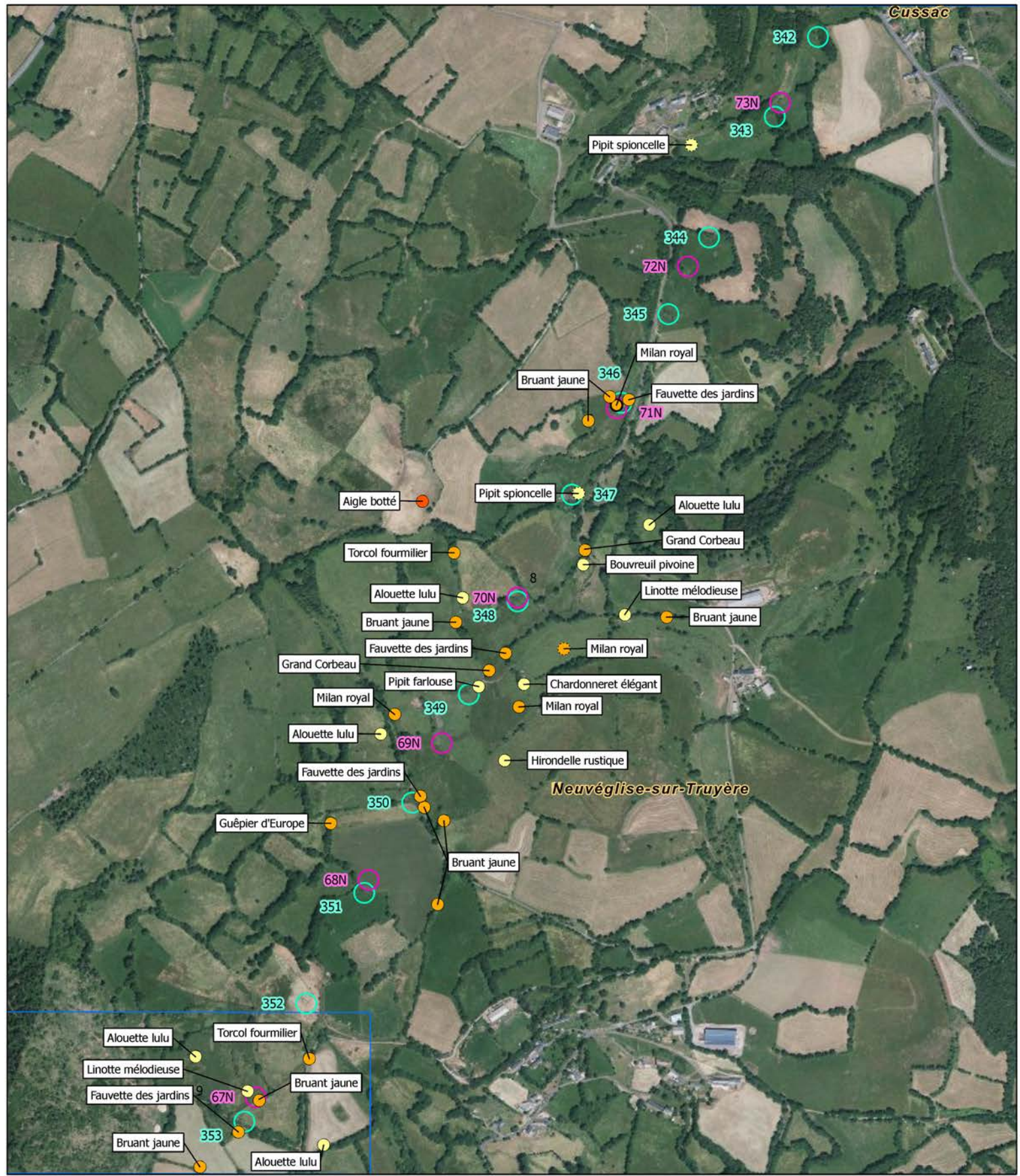
○ Oiseau nicheur	Niveau d'enjeu	□ Aire d'étude de la construction des nouveaux supports
○ Oiseau migrateur	🔴 Très fort	□ Aire d'étude de la dépose des supports existants
○ Oiseau hivernant	🟠 Fort	□ Limite communale
☆ Nid	🟡 Assez fort	
	🟠 Moyen	
	⚪ Faible (absent)	






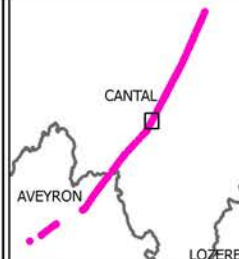
○ Oiseau nicheur	<u>Niveau d'enjeu</u>	□ Aire d'étude de la construction des nouveaux supports
○ Oiseau migrateur	☛ Très fort	□ Aire d'étude de la dépose des supports existants
○ Oiseau hivernant	☛ Fort	□ Limite communale
☆ Nid	☛ Assez fort	
	☛ Moyen	
	☛ Faible (absent)	

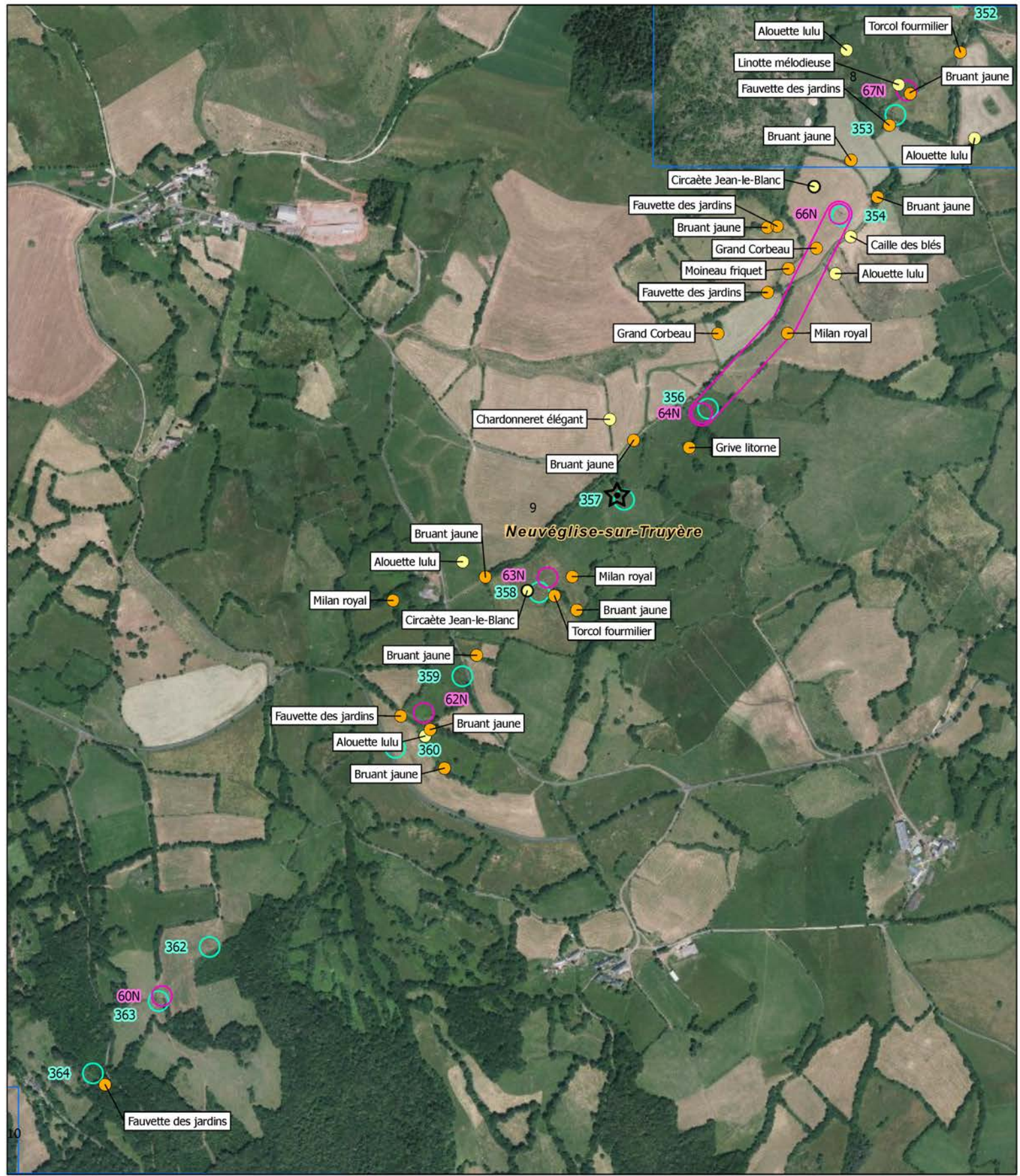




- Oiseau nicheur
 - Oiseau migrateur
 - Oiseau hivernant
 - ☆ Nid
- Niveau d'enjeu**
- 🔴 Très fort
 - 🟠 Fort
 - 🟡 Assez fort
 - 🟢 Moyen
 - ⚪ Faible (absent)

- 🟡 Aire d'étude de la construction des nouveaux supports
- 🟢 Aire d'étude de la dépose des supports existants
- 🟡 Limite communale




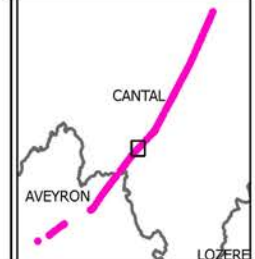


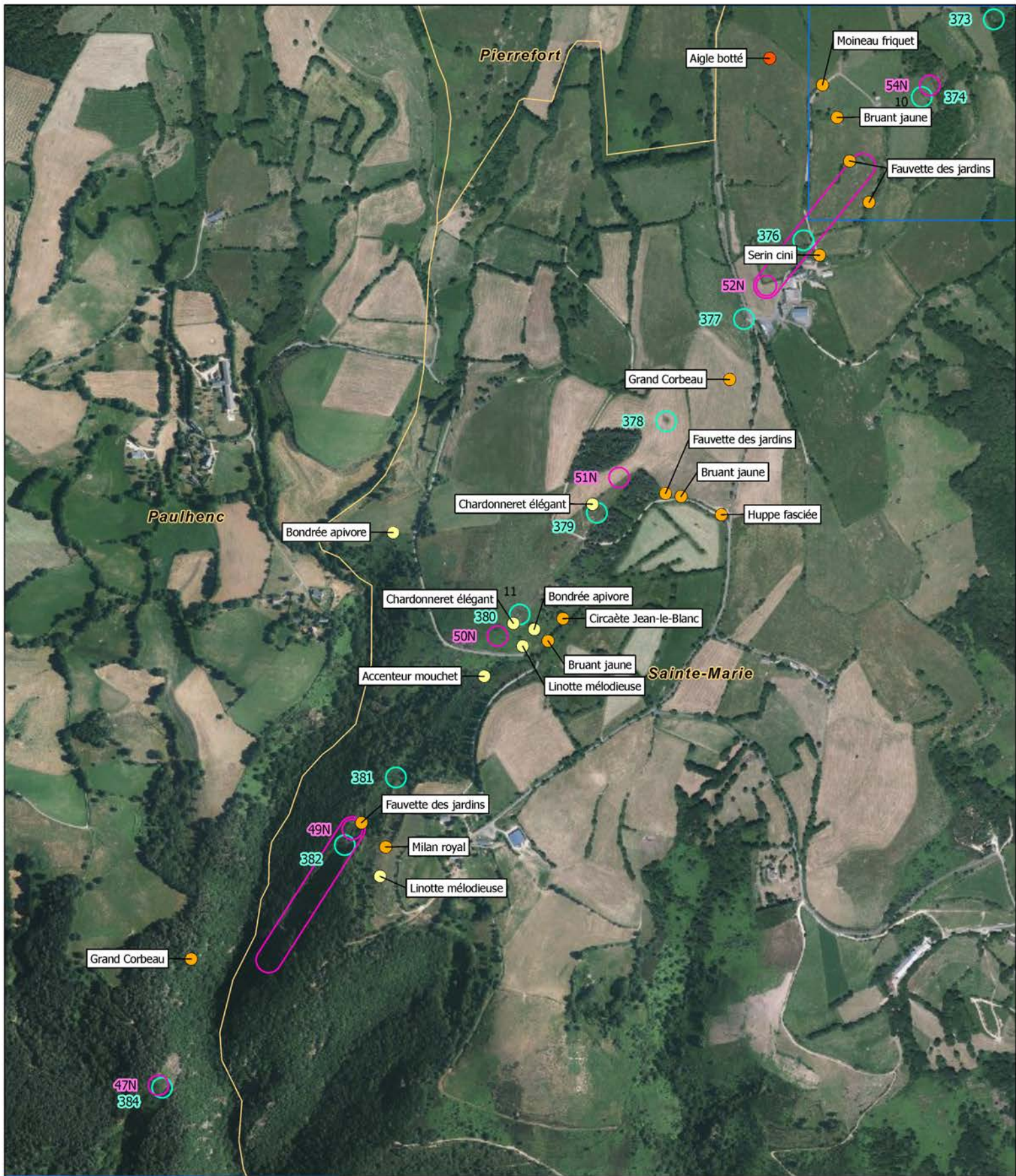
<ul style="list-style-type: none"> ○ Oiseau nicheur ○ Oiseau migrateur ○ Oiseau hivernant ☆ Nid 	<p><u>Niveau d'enjeu</u></p> <ul style="list-style-type: none"> 🔴 Très fort 🟠 Fort 🟡 Assez fort 🟢 Moyen ⚪ Faible (absent) 	<ul style="list-style-type: none"> 🟡 Aire d'étude de la construction des nouveaux supports 🟢 Aire d'étude de la dépose des supports existants 🟠 Limite communale 		<p>ECOSPHERE, RTE, 2022 Source : Fond IGN ©</p>
---	--	---	--	---



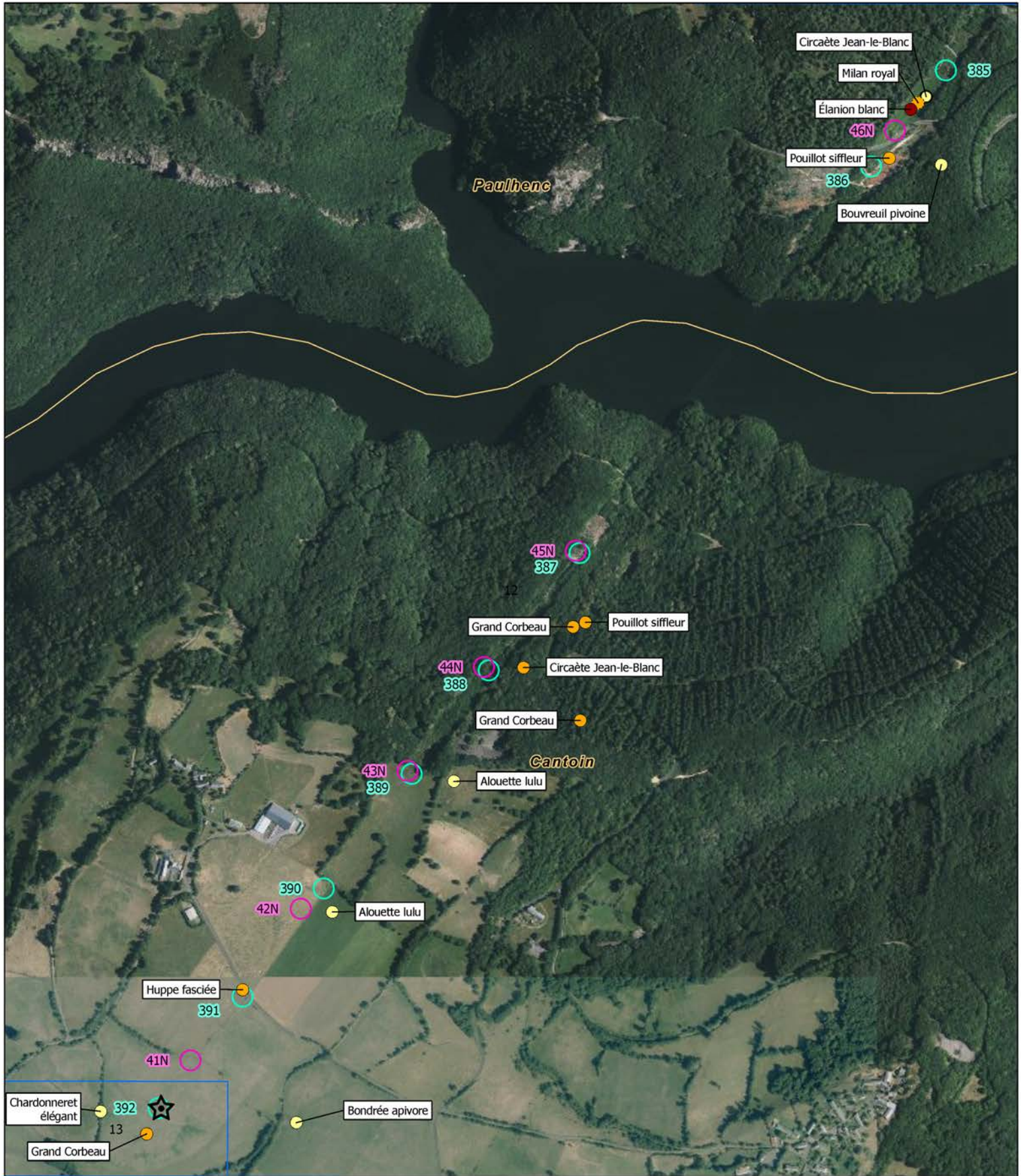
- Oiseau nicheur
 - Oiseau migrateur
 - Oiseau hivernant
 - ☆ Nid
- Niveau d'enjeu**
- 🔴 Très fort
 - 🟠 Fort
 - 🟡 Assez fort
 - 🟢 Moyen
 - ⚪ Faible (absent)

- 🟡 Aire d'étude de la construction des nouveaux supports
- 🟢 Aire d'étude de la dépose des supports existants
- 🟠 Limite communale

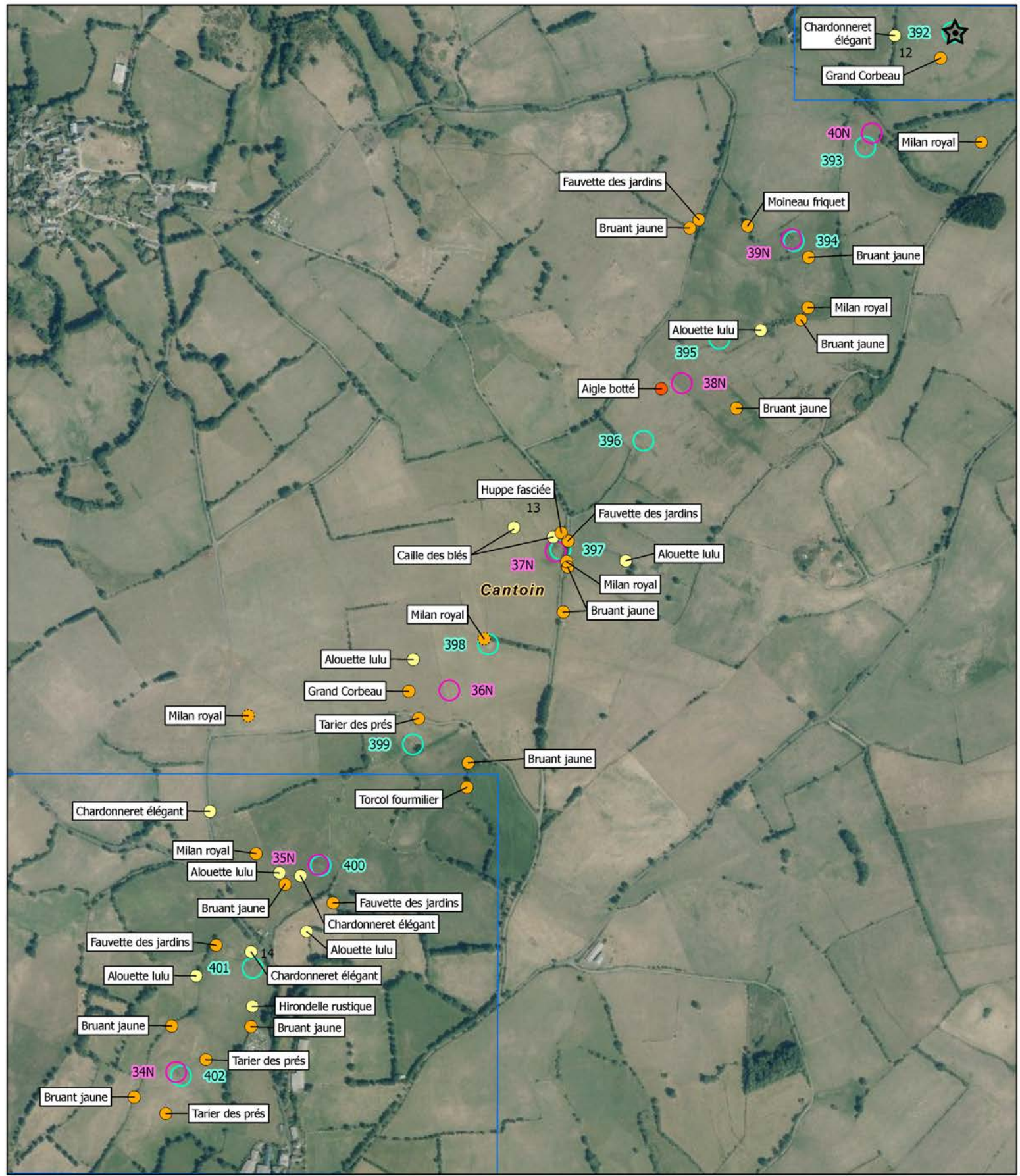




<ul style="list-style-type: none"> ○ Oiseau nicheur ○ Oiseau migrateur ○ Oiseau hivernant ☆ Nid 	<p><u>Niveau d'enjeu</u></p> <ul style="list-style-type: none"> 🔴 Très fort 🟠 Fort 🟡 Assez fort 🟢 Moyen ⚪ Faible (absent) 	<ul style="list-style-type: none"> 🟡 Aire d'étude de la construction des nouveaux supports 🟢 Aire d'étude de la dépose des supports existants 🟠 Limite communale 		<p>Source : Fond IGN ©</p>
---	--	---	--	----------------------------


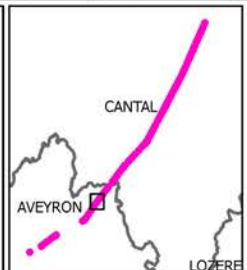


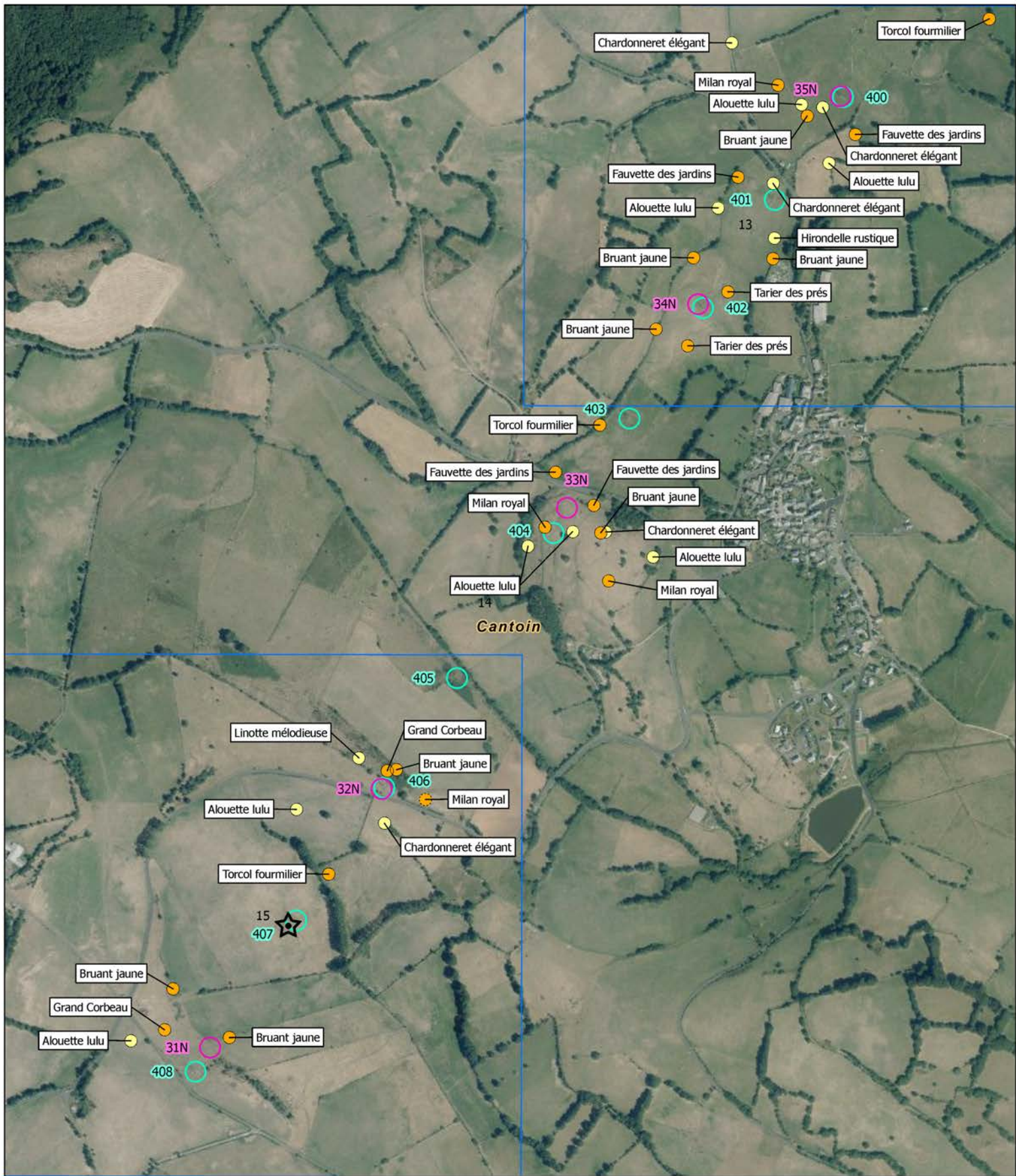
<ul style="list-style-type: none"> ○ Oiseau nicheur ○ Oiseau migrateur ○ Oiseau hivernant ☆ Nid 	<p><u>Niveau d'enjeu</u></p> <ul style="list-style-type: none"> 🔴 Très fort 🟠 Fort 🟡 Assez fort 🟢 Moyen ⚪ Faible (absent) 	<ul style="list-style-type: none"> 🟡 Aire d'étude de la construction des nouveaux supports 🟢 Aire d'étude de la dépose des supports existants 🟠 Limite communale 		<p>ECOSPHERE, RTE, 2022 Source : Fond IGN ©</p>
---	--	---	--	---



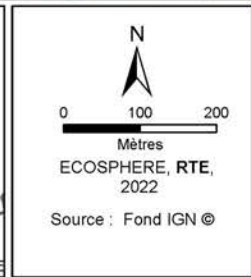
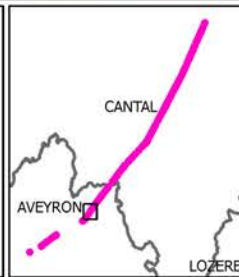
- Oiseau nicheur
 - Oiseau migrateur
 - Oiseau hivernant
 - ☆ Nid
- Niveau d'enjeu**
- Très fort
 - Fort
 - Assez fort
 - Moyen
 - Faible (absent)

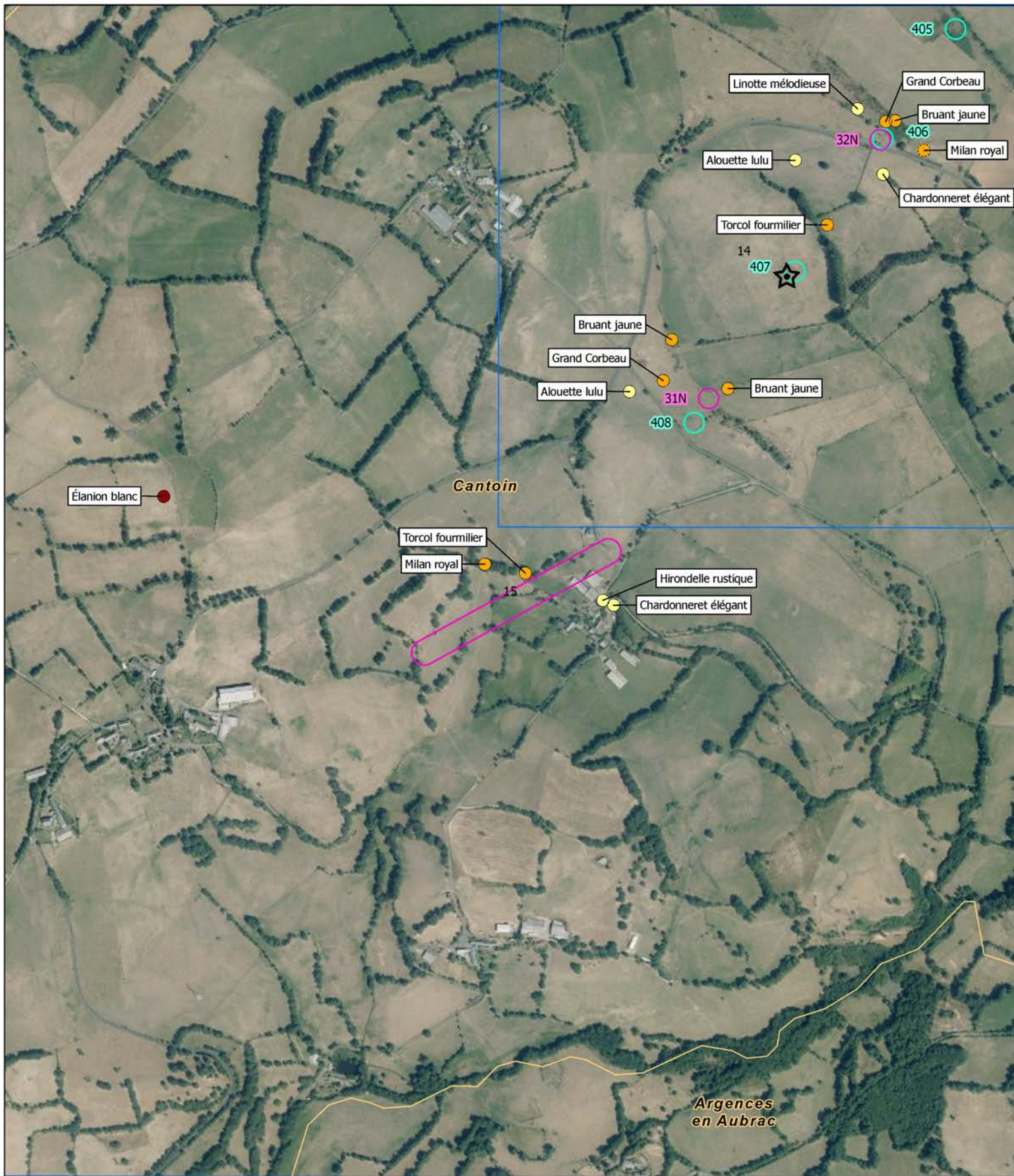
- Aire d'étude de la construction des nouveaux supports
- Aire d'étude de la dépose des supports existants
- Limite communale



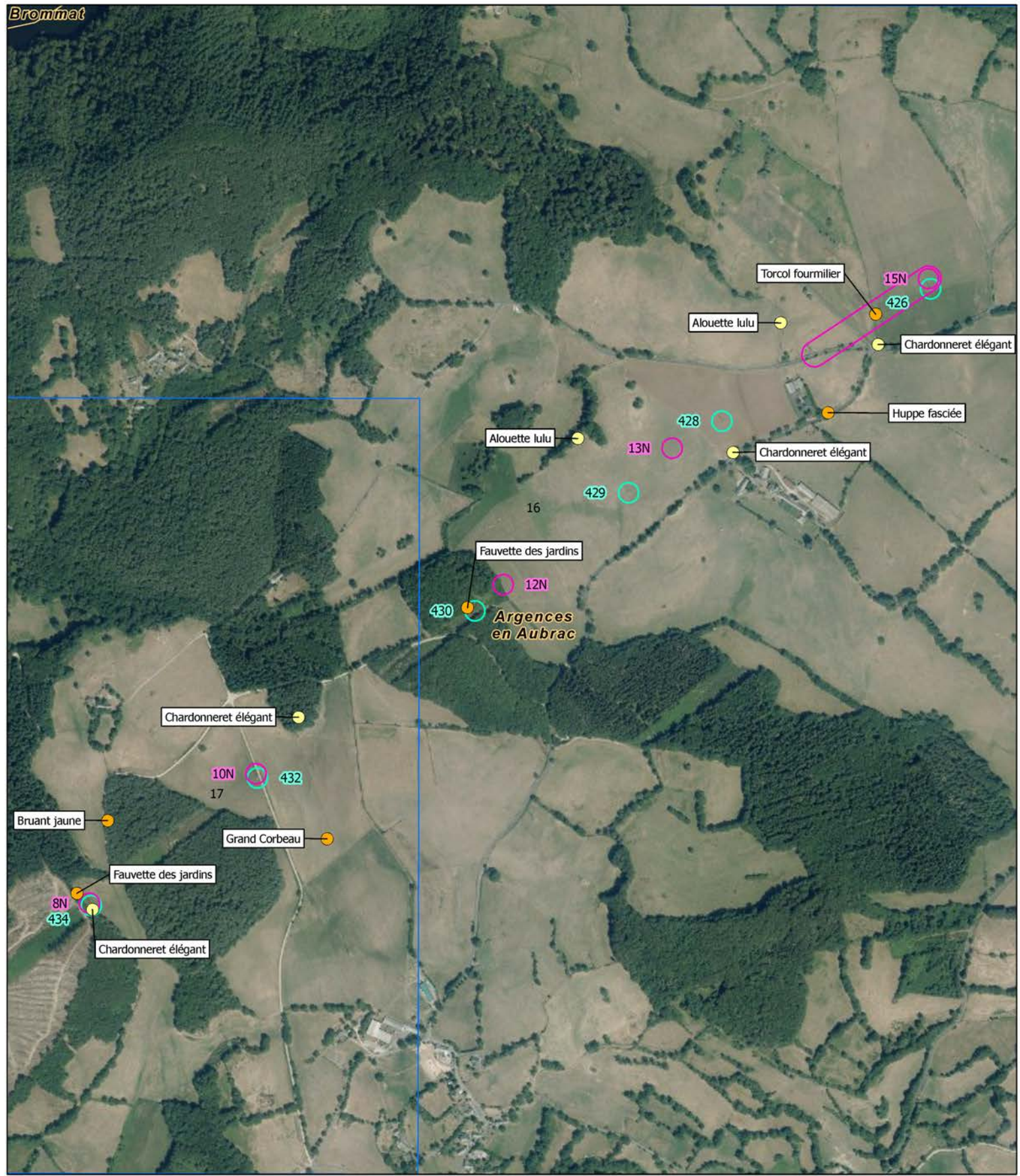


○ Oiseau nicheur	Niveau d'enjeu	□ Aire d'étude de la construction des nouveaux supports
○ Oiseau migrateur	🔴 Très fort	□ Aire d'étude de la dépose des supports existants
○ Oiseau hivernant	🟠 Fort	□ Limite communale
☆ Nid	🟡 Assez fort	
	🟡 Moyen	
	⚪ Faible (absent)	

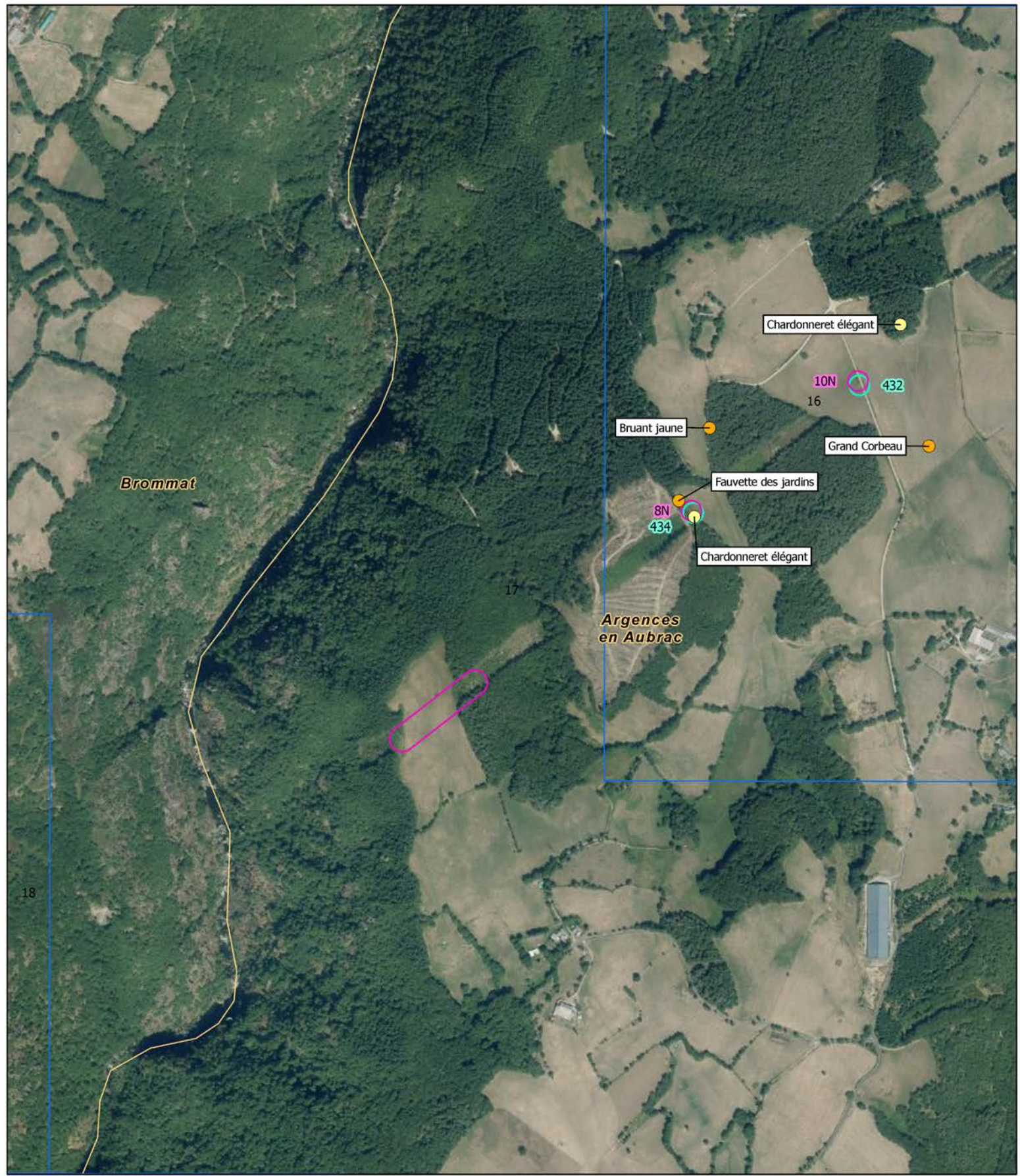




<ul style="list-style-type: none"> ○ Oiseau nicheur ○ Oiseau migrateur ○ Oiseau hivernant ☆ Nid 	<p><u>Niveau d'enjeu</u></p> <ul style="list-style-type: none"> 🔴 Très fort 🟠 Fort 🟡 Assez fort 🟢 Moyen ⚪ Faible (absent) 	<ul style="list-style-type: none"> 🟡 Aire d'étude de la construction des nouveaux supports 🟢 Aire d'étude de la dépose des supports existants 🟡 Limite communale 		<p>ECOSPHERE, RTE, 2022 Source : Fond IGN ©</p>
---	--	---	--	---


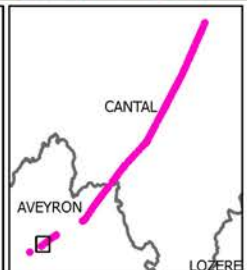


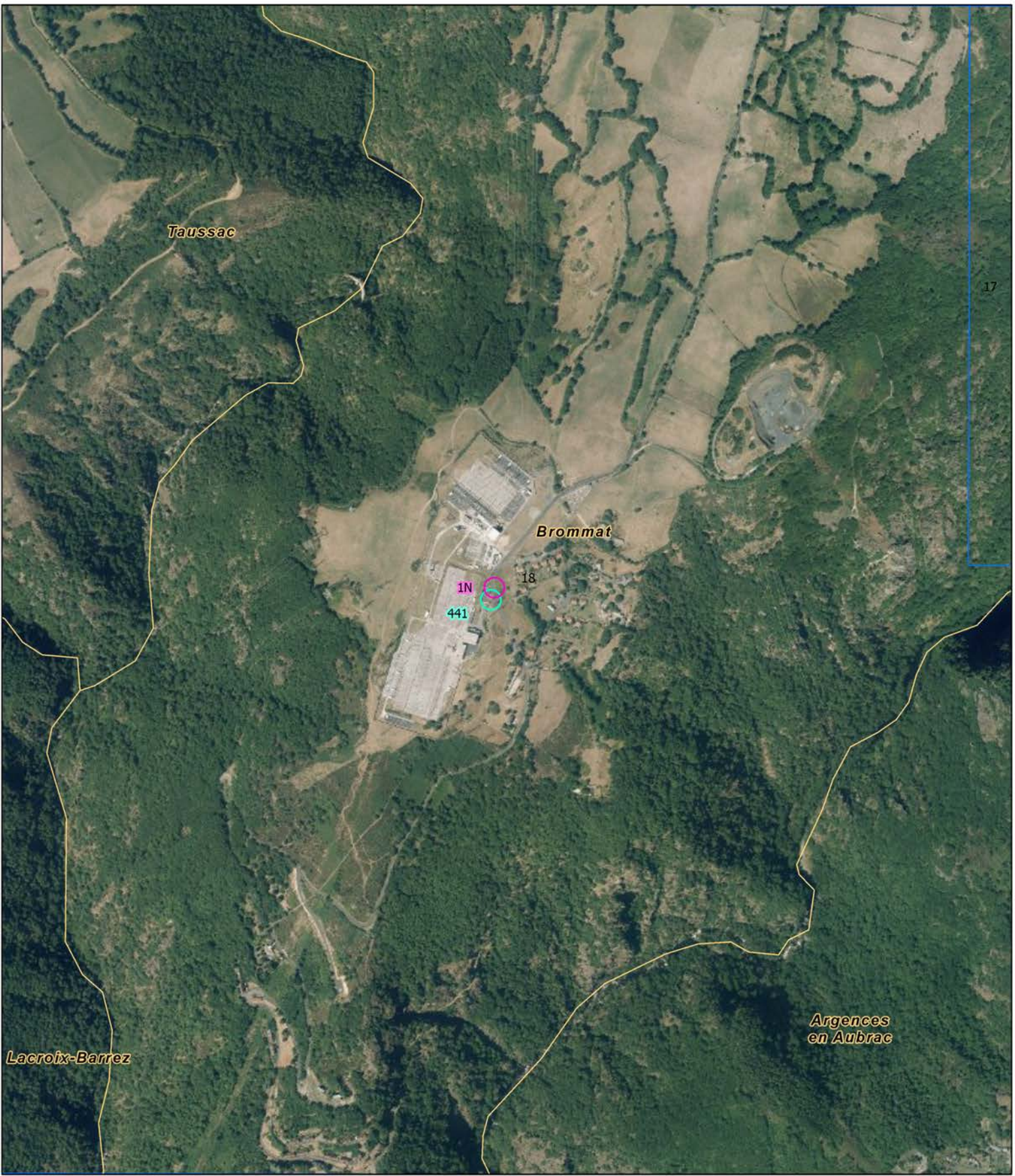
<ul style="list-style-type: none"> ○ Oiseau nicheur ○ Oiseau migrateur ○ Oiseau hivernant ☆ Nid 	<p><u>Niveau d'enjeu</u></p> <ul style="list-style-type: none"> 🔴 Très fort 🟠 Fort 🟡 Assez fort 🟢 Moyen ⚪ Faible (absent) 	<ul style="list-style-type: none"> 🟡 Aire d'étude de la construction des nouveaux supports 🟢 Aire d'étude de la dépose des supports existants 🟠 Limite communale 		<p>Source : Fond IGN ©</p>
---	--	---	--	----------------------------



- Oiseau nicheur
 - Oiseau migrateur
 - Oiseau hivernant
 - ☆ Nid
- Niveau d'enjeu**
- 🔴 Très fort
 - 🟠 Fort
 - 🟡 Assez fort
 - 🟢 Moyen
 - ⚪ Faible (absent)

- 🟡 Aire d'étude de la construction des nouveaux supports
- 🟢 Aire d'étude de la dépose des supports existants
- 🟡 Limite communale





<ul style="list-style-type: none"> ○ Oiseau nicheur ○ Oiseau migrateur ○ Oiseau hivernant ★ Nid 	<p><u>Niveau d'enjeu</u></p> <ul style="list-style-type: none"> 🔴 Très fort 🟠 Fort 🟡 Assez fort 🟢 Moyen ⚪ Faible (absent) 	<ul style="list-style-type: none"> 🟡 Aire d'étude de la construction des nouveaux supports 🟢 Aire d'étude de la dépose des supports existants 🟡 Limite communale 		<p>N</p> <p>0 100 200</p> <p>Mètres</p> <p>ECOSPHERE, RTE, 2022</p> <p>Source : Fond IGN ©</p>
---	--	---	--	--



Le réseau
de transport
d'électricité



**RTE - Centre de Développement Ingénierie
de Lyon
1, rue Crépet
CS 30728
69367 LYON cedex 07**